



**ГЛАВНОЕ УПРАВЛЕНИЕ ПРИРОДНЫХ РЕСУРСОВ И ЭКОЛОГИИ ГОРОДА СЕВАСТОПОЛЯ  
(СЕВПРИРОДНАДЗОР)**

пл. Ластовая, д. 3, Севастополь, 299001, тел/факс. (0692) 49-29-40,  
e-mail: [sevprirodnadzor@sev.gov.ru](mailto:sevprirodnadzor@sev.gov.ru), сайт: [www.ecosev.ru](http://www.ecosev.ru)

---

КАДАСТРОВОЕ ДЕЛО № 107

Памятник природы регионального значения  
«Заповедное урочище «Скалы Ласпи»

Севастополь  
2018

NN	Позиции	Сведения об ООПТ					
	1	2					
1	Название ООПТ	«Заповедное урочище «Скалы Ласпи»					
2	Категория ООПТ	Памятник природы					
3	Значение ООПТ	Региональное					
4	Порядковый номер кадастрового дела ООПТ	107					
5	Профиль ООПТ	Заповедное урочище					
6	Статус ООПТ	Действующий					
7	Дата создания, реорганизации	22.02.1979					
8	Цель создания ООПТ, ее ценность, причины реорганизации	Представляет ценность для сохранения ландшафтного и биологического разнообразия региона					
9	Нормативная основа функционирования						
9.1	Правоустанавливающие документы	Категория	Орган власти	Дата	Номер	Название	Краткое содержание
		Решение	Исполнительный комитет Крымского областного Совета народных депутатов	22.02.1979	97		
		Решение	Крымский облисполком	20.05.1980	353		
		Объединенное решение	Крымский областной исполнительный	13.12.1984	22/896	«О сети территорий и объектов	

NN	Позиции	Сведения об ООПТ					
	1	2					
			комитет и Севастопольский городской исполнительный комитета			природно- заповедного фонда»	
9.2	Правоудостоверяющие документы	Распоряжение	Севастопольская городская госадминистрация	07.11.2005	1468-р	«Об утверждении проектов землеустройства по организации и установлению границ территорий природно- заповедного фонда местного значения города Севастополя»	
		Землеустроите льное дело		17.12.2015	№ б/н		
		Кадастровый план территории		19.11.2015	91/12/15 -139983		
9.3	Индивидуальное положение об ООПТ, паспорт ООПТ, охранное обязательство, другие документы по организации и функционированию ООПТ	Постановление	Правительство Севастополя	29.04.2016	410-ПП	«Об утверждении паспорта памятника природы регионального значения «Заповедное урочище «Скалы Ласпи»	

NN	Позиции	Сведения об ООПТ					
	1	2					
		Указ	Губернатор города Севастополя	07.12.2017	68-УГ	«О создании охранной зоны памятника природы регионального значения «Заповедное урочище «Скалы Ласпи»	
		Постановление	Правительство Севастополя	19.01.2017	22-ПП	«О внесении изменений в постановление Правительства Севастополя от 29.07.2014 № 164-ПП «О создании Государственного казенного учреждения Севастополя «Севастопольское лесничество»	В соответствии с данным документом осуществляется управление ООПТ
9.4	Другие документы	Федеральный закон	Государственная дума Российской Федерации	14.03.1995	33-ФЗ	«Об особо охраняемых природных территориях»	
		Закон	Законодательное собрание города Севастополя	15.12.2015	212-ЗС	«Об особо охраняемых природных территориях в городе	

NN	Позиции	Сведения об ООПТ				
	1	2				
						Севастополе»
	Постановление	Правительство Севастополя	25.05.2015	417-ПП	«Об утверждении перечня особо охраняемых природных территорий регионального значения, расположенных в городе Севастополе»	
	Постановление	Правительство Севастополя	10.05.2016	432-ПП	«Об утверждении состава схемы развития и размещения особо охраняемых природных территорий в городе Севастополе»	
	Постановление	Правительство Севастополя	16.05.2016	455-ПП	«Об утверждении Порядка охраны особо охраняемых природных территорий города Севастополя»	

NN	Позиции	Сведения об ООПТ
	1	2
10	Ведомственная подчиненность	Главное управление природных ресурсов и экологии города Севастополя (Севприроднадзор)
11	Международный статус ООПТ	Не присвоен
12	Категория ООПТ согласно классификации Международного союза охраны природы (МСОП, IUCN)	III категория ООПТ
13	Число отдельно расположенных, не граничащих друг с другом участков территории/акватории ООПТ	1
14	Месторасположение ООПТ	г. Севастополь, Балаклавский район
15	Географическое положение ООПТ	Южнее поселков Тыловое и Орлиное, в западной части главной гряды Крымских гор (г.Каланих-Кая), в северной части урочища Ласпи, на юго-запад от Байдарской котловины
16	Общая площадь ООПТ (га)	18,4387 га
16.1	Площадь морской акватории (га), входящей в состав ООПТ	Отсутствует
16.2	Площадь земельных участков (га), включенных в границы ООПТ без изъятия из хозяйственного	18,4387 га

NN	Позиции	Сведения об ООПТ				
	1	2				
	использования (если имеются)					
17	Площадь охранной зоны ООПТ (га)	54,875				
18	Границы ООПТ	Границы установлены в соответствии с Паспортом «Памятника природы регионального значения «Заповедное урочище «Скалы Ласпи», утвержденным Постановлением Правительства Севастополя от 29.04.2016 № 410-ПП. Учётный номер в Едином государственном реестре недвижимости Российской Федерации – 91.01.2.40. Охранная зона – 91.01.2.231.				
		<b>Каталог координат границы ООПТ</b>				
		Номер точки	Координаты, СК-63		Координаты, WGS-84	
			У (м)	Х (м)	с.ш.	в.д.
		1	4397718,766	4913333,73	44°25'51.37790"	33°43'32.78667"
		2	4397762,425	4913332,734	44°25'51.32446"	33°43'34.75949"
		3	4397868,009	4913340,634	44°25'51.52907"	33°43'39.53749"
		4	4397916,355	4913324,074	44°25'50.96921"	33°43'41.71161"
		5	4398001,911	4913350,467	44°25'51.78247"	33°43'45.59685"
		6	4398097,95	4913384,366	44°25'52.83370"	33°43'49.96108"
		7	4398167,508	4913390,507	44°25'52.99872"	33°43'53.10946"
		8	4398240,292	4913419,783	44°25'53.91148"	33°43'56.41941"
		9	4398301,926	4913418,372	44°25'53.83571"	33°43'59.20448"
		10	4398422,475	4913410,468	44°25'53.52085"	33°44'04.64824"
		11	4398476,609	4913416,269	44°25'53.68228"	33°44'07.09920"
12	4398529,66	4913420,377	44°25'53.78940"	33°44'09.50006"		
13	4398608,913	4913370,134	44°25'52.12327"	33°44'13.04818"		
14	4398640,69	4913312,711	44°25'50.24781"	33°44'14.44534"		

NN	Позиции		Сведения об ООПТ		
	1		2		
	15	4398651,48	4913240,295	44°25'47.89700"	33°44'14.88358"
	16	4398637,976	4913217,409	44°25'47.16234"	33°44'14.25754"
	17	4398625,646	4913235,727	44°25'47.76169"	33°44'13.71273"
	18	4398618,605	4913259,083	44°25'48.52163"	33°44'13.41042"
	19	4398610,955	4913274,044	44°25'49.00996"	33°44'13.07485"
	20	4398593,804	4913290,581	44°25'49.55398"	33°44'12.31089"
	21	4398566,294	4913316,986	44°25'50.42269"	33°44'11.08541"
	22	4398558,877	4913327,457	44°25'50.76547"	33°44'10.75730"
	23	4398548,75	4913332,845	44°25'50.94494"	33°44'10.30322"
	24	4398535,544	4913320,156	44°25'50.54040"	33°44'09.69762"
	25	4398515,153	4913325,884	44°25'50.73590"	33°44'08.77981"
	26	4398502,748	4913341,633	44°25'51.25207"	33°44'08.22983"
	27	4398482,494	4913352,399	44°25'51.61068"	33°44'07.32165"
	28	4398449,403	4913363,461	44°25'51.98515"	33°44'05.83340"
	29	4398428,859	4913363,931	44°25'52.01041"	33°44'04.90508"
	30	4398435,684	4913332,848	44°25'51.00031"	33°44'05.19239"
	31	4398435,242	4913317,394	44°25'50.49998"	33°44'05.16188"
	32	4398422,039	4913304,805	44°25'50.09868"	33°44'04.55649"
	33	4398383,444	4913303,111	44°25'50.06266"	33°44'02.81077"
	34	4398360,039	4913293,331	44°25'49.75732"	33°44'01.74615"
	35	4398318,659	4913283,965	44°25'49.47415"	33°43'59.86932"
	36	4398272,506	4913287,595	44°25'49.61425"	33°43'57.78559"
	37	4398256,884	4913280,218	44°25'49.38293"	33°43'57.07442"
	38	4398220,116	4913252,71	44°25'48.50988"	33°43'55.39372"
	39	4398196,344	4913230,055	44°25'47.78769"	33°43'54.30378"
	40	4398144,255	4913205,466	44°25'47.01664"	33°43'51.93256"
	41	4398123,786	4913208,515	44°25'47.12536"	33°43'51.00940"



NN	Позиции		Сведения об ООПТ		
	1		2		
	42	4398074,913	4913207,042	44°25'47.10145"	33°43'48.79928"
	43	4398034,125	4913218,289	44°25'47.48559"	33°43'46.96324"
	44	4397938,958	4913215,297	44°25'47.43497"	33°43'42.65952"
	45	4397866,615	4913201,484	44°25'47.02272"	33°43'39.38014"
	46	4397835,793	4913202,185	44°25'47.06040"	33°43'37.98742"
	47	4397748,048	4913278,931	44°25'49.58877"	33°43'34.07318"
	48	4397584,645	4913225,961	44°25'47.95230"	33°43'26.65123"
	49	4397345,309	4913213,377	44°25'47.66050"	33°43'15.82434"
	50	4397276,049	4913128,534	44°25'44.94590"	33°43'12.63650"
	51	4397255,374	4913125,056	44°25'44.84323"	33°43'11.69963"
	52	4397180,923	4913125,941	44°25'44.90782"	33°43'08.33495"
	53	4397102,371	4913164,783	44°25'46.20378"	33°43'04.81044"
	54	4397067,686	4913170,72	44°25'46.41280"	33°43'03.24662"
	55	4397066,862	4913181,057	44°25'46.74801"	33°43'03.21633"
	56	4397118,21	4913190,2	44°25'47.01940"	33°43'05.54348"
	57	4397141,915	4913199,973	44°25'47.32452"	33°43'06.62156"
	58	4397127,025	4913218,345	44°25'47.92676"	33°43'05.96087"
	59	4397068,833	4913250,609	44°25'48.99983"	33°43'03.35218"
	60	4397035,602	4913256,522	44°25'49.20736"	33°43'01.85405"
	61	4397020,196	4913256,873	44°25'49.22615"	33°43'01.15790"
	62	4396991,868	4913254,939	44°25'49.17715"	33°42'59.87612"
	63	4396984,386	4913262,841	44°25'49.43670"	33°42'59.54323"
	64	4396976,904	4913270,743	44°25'49.69624"	33°42'59.21033"
	65	4396938,233	4913266,471	44°25'49.57649"	33°42'57.45945"
	66	4396910,131	4913272,264	44°25'49.77764"	33°42'56.19307"
	67	4396908,229	4913295,51	44°25'50.53149"	33°42'56.12270"
	68	4396947,04	4913304,93	44°25'50.81793"	33°42'57.88337"

NN	Позиции	Сведения об ООПТ				
	1	2				
		69	4397054,967	4913305,048	44°25'50.76978"	33°43'02.76201"
		70	4397115,944	4913280,456	44°25'49.94387"	33°43'05.50178"
		71	4397200,025	4913255,349	44°25'49.09011"	33°43'09.28552"
		72	4397225,924	4913262,486	44°25'49.30878"	33°43'10.46101"
		73	4397280,518	4913284,44	44°25'49.99351"	33°43'12.94356"
		74	4397324,293	4913291,214	44°25'50.19177"	33°43'14.92686"
		75	4397399,455	4913310,077	44°25'50.76642"	33°43'18.33707"
		76	4397456,533	4913329,398	44°25'51.36462"	33°43'20.93017"
		77	4397557,903	4913315,097	44°25'50.85235"	33°43'25.50268"
		<b>Общий периметр: 4118,42 м</b>				
	<b>Общая площадь: 18,43 га</b>					
19	Наличие в границах ООПТ иных особо охраняемых природных территорий	Отсутствуют				
20	Природные особенности ООПТ					
20.1	Нарушенность территории	В настоящее время сохранились лишь небольшие участки естественных ландшафтов, их структура изменена				
20.2	Краткая характеристика рельефа	Урочище представляет собой уникальный скальный эрозионно-тектонический массив (высота до 623.8 мн.у.м.) верхнеюрских известняков с оригинальной крутостенной формой рельефа. Крутые склоны являются северной и северо-западной барьерной границей небольшого Ласпинского амфитеатра, восточную границу которого образует водораздел, вытянутый к югу от г. Каланых-Кая				
20.3	Краткая характеристика климата	<ul style="list-style-type: none"> <li>- средняя годовая температура +12,4°С;</li> <li>- средняя температура самого холодного месяца – февраля +3,4 °С;</li> <li>- средняя температура самого теплого месяца – июля +23,1 °С;</li> <li>- абс. min t °(январь 2002 г.) -14°С;</li> <li>-средний из абсолютных минимумов -5,9°С;</li> </ul>				

NN	Позиции	Сведения об ООПТ
	1	2
		- абс. max t° (июль 2001,2002 г.) +36,0 °С; -средний из абсолютных максимумов +31,4°С; -среднегодовое количество осадков 472 мм; - из них в теплый период (апрель – октябрь) 272 мм; - устойчивый снежный покров отсутствует
20.4	Краткая характеристика почвенного покрова	Представлен дерновыми и коричневыми почвами
20.5	Краткое описание гидрологической сети	Отсутствует
20.6	Краткая характеристика флоры и растительности	Инвентаризация флоры не завершена, в её составе выявлено более 80 видов растений, том числе 26 видов высших растений, которые внесены в Красную книгу, среди них <i>можжевельник высокий (Juniperus excelsa)</i> , <i>асфodelина желтая (Asphodeline lutea)</i> , <i>ковыли украинский (Stipa ucraïnica)</i> и <i>камнелюбивый (Stipa eriocaulis)</i> , <i>крокус узколистный (Crocus angustifolius)</i> , <i>пион крымский (Paeonia daurica)</i> , 10 видов орхидей
20.7	Краткие сведения о лесном фонде	Урочище расположено в зоне полусубтропических лесов ЮБК и относится к поясу фисташково-дубовых и можжевело-сосновых лесов с участием вечнозеленых растений. Территория заповедного урочища «Скалы Ласпи» занимает 12 квартал Орлиновского лесничества Севастопольского гослесохозяйства. Орлиновское лесничество: все выделы в пределах квартала 12
20.8	Краткие сведения о животном мире	Фауна слабо изучена, она относится к Средиземноморской зоне Европейско-Сибирской подобласти. Вероятно обитание <i>лисицы (Canis vulpes)</i> , хищников из семейства куны ( <i>ласка (Mustela nivalis)</i> , <i>каменная куница (Martes foina)</i> ), могут встречаться зайцы, белки, полевки, ежи и землеройки. В предгорьях обычно селятся <i>сорокопуть (Lanius minor)</i> , <i>козодой (Caprimulgus</i>

NN	Позиции	Сведения об ООПТ
	1	2
		<i>indicus</i> ), совка ( <i>Agrotis segetum</i> ), горихвостка ( <i>Phoenicurus phoenicurus</i> ) и другие
20.9	Сведения о редких и находящихся под угрозой исчезновения объектах животного и растительного мира	Среди растений занесенных в Красную книгу города Севастополя имеются: Можжевельник высокий ( <i>Juniperus excelsa</i> M. Bieb.); Подснежник складчатый ( <i>Galanthus plicatus</i> M. Bieb.); Анакамптис пирамидальный ( <i>Anacamptis pyramidalis</i> (L.) Rich.); Комперия Компера ( <i>Comperia comperiana</i> (Steven) Asch. et Graebn.); Любка зеленоцветковая ( <i>Platanthera chlorantha</i> (Custer) Rchb.); Асфodelина желтая ( <i>Asphodeline lutea</i> (L.) Rchb.); Скабиоза предгорная ( <i>Scabiosa praemontana</i> Privalova); Дрок беловатый ( <i>Genista albida</i> Willd.); Ковыль камнелюбивый ( <i>Stipa eriocalis</i> Borb. subsp. <i>Lithophila</i> (P. Smirn.) Tzvelev [ <i>S. lithophila</i> P. Smirn.]); Ковыль украинский ( <i>Stipa ucrainica</i> P. Smirn.). Объекты животного мира, занесенные в Красную книгу города Севастополя на территории урочища не обнаружены
20.10	Суммарные сведения о биологическом разнообразии	Памятник природы является своеобразным центром биологического разнообразия в горных условиях, расположен в северной части урочища Ласпи, к юго-западу от Байдарской котловины
20.11	Краткая характеристика основных экосистем ООПТ	Не изучены
20.12	Краткая характеристика особо ценных для региона или данной ООПТ природных объектов, расположенных на ООПТ	Представляет собой уникальный скальный эрозионно-тектонический массив
20.13	Краткая характеристика природных лечебных и рекреационных ресурсов	Транзитные прогулки
20.14	Краткая характеристика	Урочище является местом пересечения 6 перспективных радиальных и

NN	Позиции	Сведения об ООПТ
	1	2
	наиболее значимых историко-культурных объектов, находящихся в границах ООПТ	кольцевых маршрутов к объектам природного и культурного наследия Ласпинской котловины, заказников «Байдарский» и «Мыс Айя»
20.15	Оценка современного состояния и вклада ООПТ в поддержании экологического баланса окружающих территорий	Памятник природы имеет особое значение для охраны типичных и уникальных природных комплексов со всей совокупностью входящих в них компонентов
21	Экспликация земель ООПТ	
21.1	Экспликация по составу земель	12 квартал Орлиновского лесничества Севастопольского государственного лесного хозяйства
21.2	Экспликация земель особо охраняемых территорий и объектов	100% - вся территория ООПТ относится к землям населенных пунктов, зоне особо охраняемых территорий
21.3	Экспликация земель лесного фонда	Отсутствует
22	Негативное воздействие на ООПТ (факторы и угрозы)	
22.1	Факторы негативного воздействия	Эрозия, оползни, обвалы, повышенная сейсмичность, лесные пожары
22.2	Угрозы негативного воздействия	Антропогенное воздействие
23	Юридические лица, ответственные за обеспечение охраны и функционирование ООПТ	1. Главное управление природных ресурсов и экологии города Севастополя (Севприроднадзор) Юридический адрес: пл. Ластовая, д. 3, Севастополь 299001 <b>e-mail:</b> <a href="mailto:sevprirodnadzor@sev.gov.ru">sevprirodnadzor@sev.gov.ru</a>

NN	Позиции	Сведения об ООПТ
	1	2
		<p>Тел/факс (8692)49-29-40  Сайт <a href="http://www.ecosev.ru">www.ecosev.ru</a>  Руководитель – начальник Главного управления природных ресурсов и экологии города Севастополя (Сеприроднадзора):  Самойлов Сергей Юрьевич  2. Государственное казенное учреждение города Севастополя "Севастопольское лесничество"  Юридический адрес организации: 299055 г.Севастополь ул. Лесхозная 2-а.  Телефон: +7-978-881-34-41  Факс: +7 (8692) 63-94-20  Адрес электронной почты: <a href="mailto:sevles.2014@yandex.ru">sevles.2014@yandex.ru</a>  Дата государственной регистрации юридического лица: 11.08.2014  ОГРН: 1149204012693  ФИО руководителя: Махибарада Вадим Викторович  Должность: исполняющий обязанности директора  Служебный телефон: +7-978-700-18-02</p>
24	Сведения об иных лицах, на которые возложены обязательства по охране ООПТ	Отсутствуют
25	Общий режим охраны и использования ООПТ	<p>Постановление Правительства Севастополя от 29.04.2016 № 410-ПП «Об утверждении паспорта памятника природы регионального значения «Заповедное урочище «Скалы Ласпи».</p> <p><u>На территории памятника природы запрещается всякая хозяйственная и иная деятельность, влекущая за собой нарушение сохранности памятника природы, в том числе:</u></p>

NN	Позиции	Сведения об ООПТ
	1	2
		<p>1) строительство зданий и сооружений, дорог и трубопроводов, линий электропередач и прочих коммуникаций;</p> <p>2) проведение гидромелиоративных и ирригационных работ, геологоразведочные изыскания и разработка полезных ископаемых;</p> <p>3) нарушение грунтового покрытия;</p> <p>4) уничтожение и нарушение форм рельефа;</p> <p>5) изменение конфигурации береговой линии, извлечение и сброс грунта;</p> <p>6) выжигание травяной растительности;</p> <p>7) уничтожение, сбор и добывание всех видов объектов животного и растительного мира, разорение гнезд, нор, других убежищ и жилищ, сбор яиц и пуха;</p> <p>8) применение и хранение ядохимикатов, минеральных удобрений, химических средств защиты растений и стимуляторов роста;</p> <p>9) взрывные работы;</p> <p>10) устройство свалок, замусоривание и загрязнение бытовыми и промышленными отходами, в том числе сбросы сточных вод;</p> <p>11) деятельность, которая негативно влияет на гидрохимический режим моря;</p> <p>12) предоставление земельных участков под застройку, а также для коллективного садоводства и огородничества;</p> <p>13) предоставление в пользование акватории памятника природы;</p> <p>14) выпас и прогон скота, устройство птичников;</p> <p>15) устройство и разведение костров;</p> <p>16) самовольное оборудование троп и мест отдыха, установка туристических стоянок и лагерей;</p> <p>17) проезд и стоянка транспортных средств, за исключением технологического и служебного транспорта;</p>

NN	Позиции	Сведения об ООПТ
	1	2
		<p>18) интродукция (заселение, введение, переселение, выпуск) новых видов растений и животных без согласования с исполнительным органом государственной власти города Севастополя, уполномоченным в сфере организации, охраны и функционирования особо охраняемых природных территорий;</p> <p>19) любые виды рубок, за исключением выборочных санитарных, проводимых в установленном порядке;</p> <p>20) уничтожение или повреждение шлагбаумов, предупредительных и информационных знаков.</p> <p>Собственники, владельцы и пользователи земельных участков, которые расположены в границах памятника природы, а также все иные физические и юридические лица обязаны соблюдать установленный для памятника природы режим особой охраны и несут за его нарушение административную, уголовную и иную установленную законом ответственность.</p> <p><u>Допустимые виды использования памятника природы и занимаемой им территории и акватории:</u></p> <p>1) научных (мониторинг состояния окружающей природной среды, изучение природных экосистем и их компонентов);</p> <p>2) эколого-просветительских (проведение учебно-познавательских экскурсий, создание и обустройство экологических учебных троп, снятие видеофильмов, фотографирование с целью выпуска полиграфической продукции);</p> <p>3) рекреационных (транзитные прогулки);</p> <p>4) природоохранных (сохранение генофонда видов живых организмов, обеспечение условий обитания редких и исчезающих видов растений и животных);</p> <p>5) иных, не противоречащих основной цели памятника природы и установленного</p>



NN	Позиции	Сведения об ООПТ
	1	2
		<p>в отношении него режима особой охраны.</p> <p>Использование памятника природы в тех или иных целях допускается только по согласованию с исполнительным органом государственной власти города Севастополя, уполномоченным в сфере организации, охраны и функционирования особо охраняемых природных территорий.</p>
26	Зонирование территории ООПТ	Отсутствует
27	Режим охранной зоны ООПТ	<p>Режим охраны и использования земельных участков и водных объектов в границах охранной зоны (далее – режим охранной зоны), установлен Положением об охранной зоне памятника природы регионального значения «Заповедное урочище «Скалы Ласпи», утвержденным Указом Губернатора города Севастополя от 07.12.2017 № 68-УГ, распространяется на все земельные участки и водные объекты, расположенные в границах охранной зоны.</p> <p>В границах охранной зоны хозяйственная деятельность осуществляется в соответствии с требованиями Водного кодекса Российской Федерации, федеральных законов от 14.03.1995 № 33-ФЗ «Об особо охраняемых природных территориях», от 24.04.1995 № 52-ФЗ «О животном мире», от 10.01.2002 № 7-ФЗ «Об охране окружающей среды», Законом города Севастополя от 15.12.2015 № 212-ЗС «Об особо охраняемых природных территориях в городе Севастополе», а также требованиями по предотвращению гибели объектов животного мира при осуществлении производственных процессов, а также при эксплуатации транспортных магистралей, трубопроводов, линий связи и электропередачи, утвержденными постановлением Правительства Российской Федерации от 13.08.1996 № 997, требованиями Положения.</p> <p><u>В границах охранной зоны запрещается всякая деятельность, влекущая за собой нарушение сохранности Памятника природы, в том числе:</u></p>

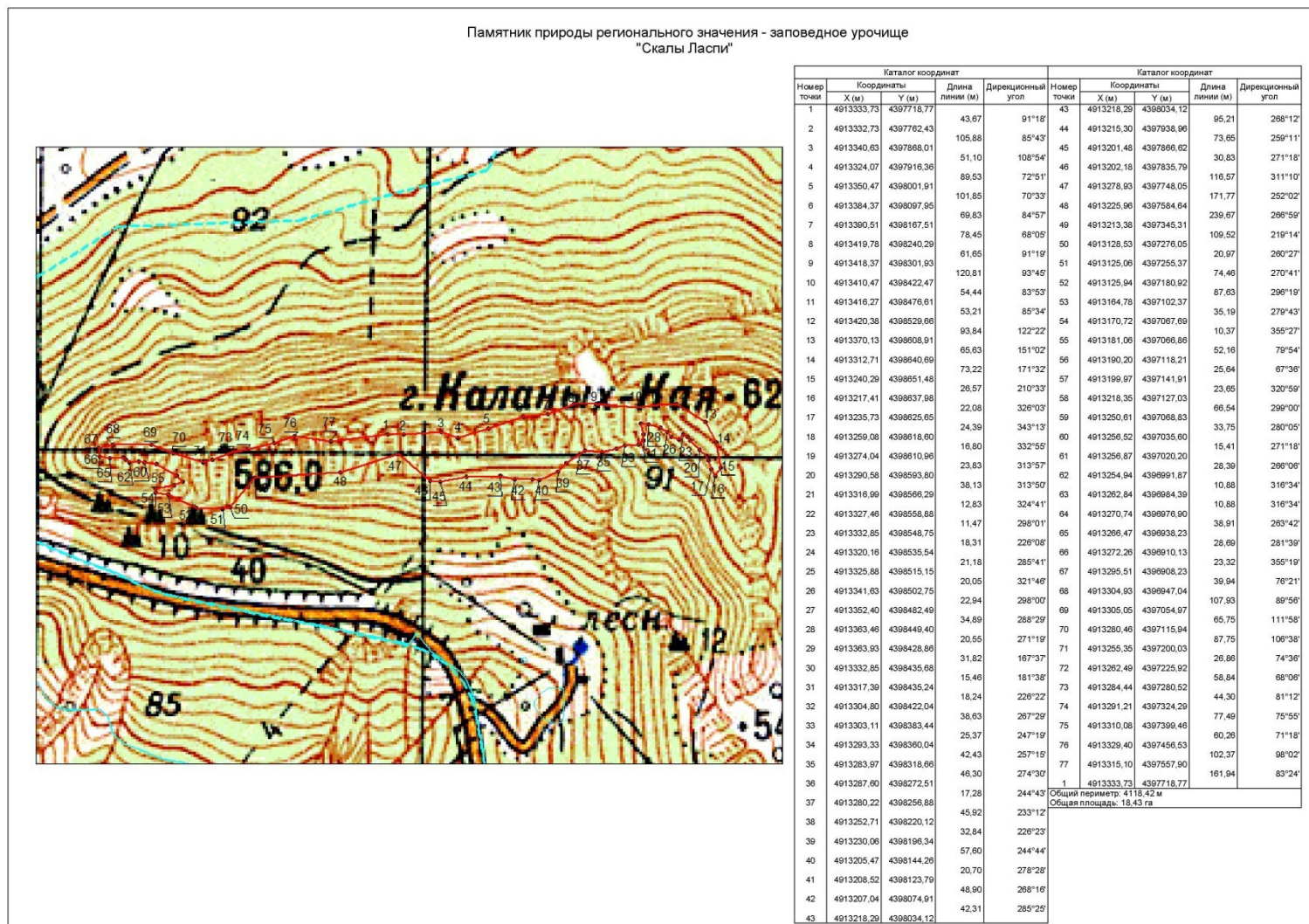
NN	Позиции	Сведения об ООПТ
	1	2
		<p>1) размещение, проектирование, строительство и эксплуатация объектов, внедрение новых технологий, оказывающих вредное воздействие на экологические системы Памятника природы;</p> <p>2) формирование и/или предоставление земельных участков под застройку и для ведения садоводства, огородничества и дачного хозяйства;</p> <p>3) принятие в эксплуатацию зданий, сооружений без обеспечения централизованного водоотведения и канализации;</p> <p>4) видоизменение ландшафтов;</p> <p>5) уничтожение травяного и почвенного покрова;</p> <p>6) разведка и добыча полезных ископаемых, разработка месторождений полезных ископаемых;</p> <p>7) рубка древесных насаждений, кустарников и подроста (за исключением древесных насаждений, кустарников и подроста, произрастающих на земельных участках, находящихся в собственности граждан или предоставленных им для индивидуального жилищного строительства, ведения личного подсобного хозяйства, предоставленных садоводческим, огородническим или дачным некоммерческим объединениям граждан) без документов, обосновывающих ее необходимость и допустимость для выполнения целей создания Памятника природы, и без согласования с исполнительным органом государственной власти города Севастополя, осуществляющим функции по реализации государственных полномочий города Севастополя в области организации, охраны и функционирования особо охраняемых природных территорий регионального значения (далее – уполномоченный орган);</p> <p>8) выжигание растительности;</p> <p>9) размещение отходов;</p> <p>10) загрязнение охранной зоны вредными веществами, отходами и (или) иное</p>

NN	Позиции	Сведения об ООПТ
	1	2
		<p>негативное воздействие на охранную зону;</p> <p>11) сброс в водные объекты и на рельеф местности загрязняющих веществ и сточных вод;</p> <p>12) хранение и/или применение пестицидов и агрохимикатов;</p> <p>13) проведение археологических раскопок без согласования с уполномоченным органом;</p> <p>14) деятельность, способная изменить гидрологический режим экологических систем Памятника природы;</p> <p>15) интродукция объектов животного и растительного мира;</p> <p>16) мойка транспортных средств;</p> <p>17) нанесение надписей и знаков на валунах, обнажениях горных пород;</p> <p>18) уничтожение и/или повреждение специальных предупредительных аншлагов и информационных знаков.</p> <p><u>В границах охранной зоны разрешается:</u></p> <p>1) деятельность, направленная на сохранение Памятника природы;</p> <p>2) проведение научных исследований, эколого-просветительская деятельность;</p> <p>3) установка специальных предупредительных аншлагов и информационных знаков;</p> <p>4) установка, реконструкция и обслуживание памятных знаков и объектов монументального искусства при условии обеспечения устойчивого функционирования Памятника природы;</p> <p>5) туристская и рекреационная деятельность;</p> <p>6) проведение наземных и авиационных работ по тушению лесных и степных пожаров;</p> <p>7) рекультивация нарушенных земель;</p> <p>8) восстановление растительных сообществ.</p>

NN	Позиции	Сведения об ООПТ
	1	2
		<p>В границах охранной зоны хозяйственная деятельность осуществляется с соблюдением положений об охранной зоне и требований по предотвращению гибели объектов животного мира при осуществлении производственных процессов, а также при эксплуатации транспортных магистралей, трубопроводов, линий связи и электропередачи, утвержденных в соответствии со статьей 28 Федерального закона «О животном мире».</p> <p>Функции по обеспечению установленного режима охранной зоны выполняет уполномоченный орган, а также государственное учреждение, подведомственное уполномоченному органу, осуществляющее управление Памятником природы.</p> <p>Собственники, владельцы и пользователи земельных участков, расположенных в границах охранной зоны, а также все иные физические и юридические лица обязаны соблюдать установленный режим охранной зоны и несут за его нарушение административную, уголовную и иную установленную законодательством Российской Федерации ответственность.</p>
28	Собственники, землепользователи, землевладельцы, арендаторы земельных участков, находящихся в границах ООПТ	Сведения о собственниках, владельцах, пользователях и арендаторах земельных участков, на которых расположен памятник природы и его охранная зона отсутствуют в государственном кадастре недвижимости Российской Федерации
29	Просветительские и рекреационные объекты на ООПТ	
29.1	Музеи природы, информационные и визит-центры	Отсутствуют
29.2	Экологические экскурсионные и/или	Проходит часть утверждённого пешеходного маршрута №8 (маршрут Большой Севастопольской тропы), тропа по хребту Донгуз-Орун, тропа и просёлочная

NN	Позиции	Сведения об ООПТ
	1	2
	туристические маршруты, экологические тропы	дорога в направлении скал Тышлар и хребта Фороз-Богаз, фрагмент старой дороги Севастополь-Ялта активно используются для пешеходного и познавательного туризма
29.3	Гостиничные и/или туристические комплексы и сооружения	Отсутствуют
29.4	Лечебно-оздоровительные учреждения, пансионаты, дома отдыха	Отсутствуют

## Схема памятника природы регионального значения «Заповедное урочище «Скалы Ласпи»





## СХЕМА

границ охранной зоны памятника природы регионального значения «Заповедное урочище «Скалы Ласпи»



УСЛОВНЫЕ ОБОЗНАЧЕНИЯ:

-  - Памятник природы регионального значения «Заповедное урочище «Скалы Ласпи»
-  - охранный зона Памятника природы регионального значения «Заповедное урочище «Скалы Ласпи»

Масштаб 1:25000

Координаты характерных точек границ охранной зоны  
памятника природы регионального значения «Заповедное урочище  
«Скалы Ласпи»

номер точки	Координаты, СК 63		Координаты, WGS-84	
	х	у	х	у
1	4913217.41	4398637.98	44°25'47,16237"	33°44'14,25773"
2	4913235.73	4398625.65	44°25'47,76179"	33°44'13,71291"
3	4913259.08	4398618.60	44°25'48,52154"	33°44'13,41019"
4	4913274.04	4398610.96	44°25'49,00982"	33°44'13,07507"
5	4913290.58	4398593.80	44°25'49,55395"	33°44'12,31071"
6	4913316.99	4398566.29	44°25'50,42282"	33°44'11,08524"
7	4913327.46	4398558.88	44°25'50,76556"	33°44'10,75744"
8	4913332.85	4398548.75	44°25'50,94510"	33°44'10,30322"
9	4913320.16	4398535.54	44°25'50,54053"	33°44'09,69744"
10	4913325.88	4398515.15	44°25'50,73578"	33°44'08,77967"
11	4913341.63	4398502.75	44°25'51,25198"	33°44'08,22991"
12	4913352.40	4398482.49	44°25'51,61072"	33°44'07,32147"
13	4913363.46	4398449.40	44°25'51,98512"	33°44'05,83326"
14	4913363.93	4398428.86	44°25'52,01038"	33°44'04,90513"
15	4913332.85	4398435.68	44°25'51,00038"	33°44'05,19221"
16	4913317.39	4398435.24	44°25'50,49985"	33°44'05,16178"
17	4913304.80	4398422.04	44°25'50,09851"	33°44'04,55653"
18	4913303.11	4398383.44	44°25'50,06263"	33°44'02,81058"
19	4913293.33	4398360.04	44°25'49,75728"	33°44'01,74619"
20	4913283.97	4398318.66	44°25'49,47432"	33°43'59,86936"
21	4913287.60	4398272.51	44°25'49,61441"	33°43'57,78577"
22	4913280.22	4398256.88	44°25'49,38300"	33°43'57,07424"
23	4913252.71	4398220.12	44°25'48,50988"	33°43'55,39390"



номер точки	Координаты, СК 63		Координаты, WGS-84	
	х	у	х	у
24	4913230.06	4398196.34	44°25'47,78785"	33°43'54,30360"
25	4913205.47	4398144.26	44°25'47,01677"	33°43'51,93279"
26	4913208.52	4398123.79	44°25'47,12552"	33°43'51,00959"
27	4913207.04	4398074.91	44°25'47,10139"	33°43'48,79914"
28	4913218.29	4398034.12	44°25'47,48563"	33°43'46,96301"
29	4913215.30	4397938.96	44°25'47,43506"	33°43'42,65961"
30	4913201.48	4397866.62	44°25'47,02259"	33°43'39,38036"
31	4913202.18	4397835.79	44°25'47,06024"	33°43'37,98728"
32	4913278.93	4397748.05	44°25'49,58874"	33°43'34,07327"
33	4913225.96	4397584.64	44°25'47,95227"	33°43'26,65100"
34	4913213.38	4397345.31	44°25'47,66059"	33°43'15,82439"
35	4913128.53	4397276.05	44°25'44,94577"	33°43'12,63654"
36	4913125.06	4397255.37	44°25'44,84336"	33°43'11,69945"
37	4913125.94	4397180.92	44°25'44,90779"	33°43'08,33482"
38	4913164.78	4397102.37	44°25'46,20369"	33°43'04,81039"
39	4913170.72	4397067.69	44°25'46,41279"	33°43'03,24680"
40	4913149.19	4396981.11	44°25'45,75714"	33°42'59,31879"
41	4913146.79	4396943.57	44°25'45,69747"	33°42'57,62032"
42	4913167.56	4396865.30	44°25'46,40785"	33°42'54,09635"
43	4913191.52	4396834.15	44°25'47,19889"	33°42'52,70439"
44	4913210.69	4396818.98	44°25'47,82709"	33°42'52,03154"
45	4913185.93	4396767.06	44°25'47,05006"	33°42'49,66807"
46	4913162.77	4396723.93	44°25'46,32062"	33°42'47,70300"
47	4913149.77	4396697.93	44°25'45,91204"	33°42'46,51905"
48	4913101.94	4396604.44	44°25'44,40768"	33°42'42,26116"
49	4913084.97	4396603.59	44°25'43,85843"	33°42'42,21139"
50	4913072.40	4396616.42	44°25'43,44514"	33°42'42,78291"
51	4913074.32	4396643.03	44°25'43,49456"	33°42'43,98699"

номер точки	Координаты, СК 63		Координаты, WGS-84	
	х	у	х	у
52	4913053.27	4396702.04	44°25'42,78444"	33°42'46,64019"
53	4913035.56	4396756.52	44°25'42,18466"	33°42'49,09086"
54	4913029.62	4396791.39	44°25'41,97551"	33°42'50,66303"
55	4913007.09	4396852.55	44°25'41,21638"	33°42'53,41238"
56	4912939.69	4396992.22	44°25'38,96611"	33°42'59,68024"
57	4912930.62	4397018.73	44°25'38,65958"	33°43'00,87239"
58	4912925.06	4397030.62	44°25'38,47376"	33°43'01,40608"
59	4912895.64	4397117.86	44°25'37,47882"	33°43'05,32952"
60	4912873.27	4397190.95	44°25'36,71902"	33°43'08,61809"
61	4912867.35	4397334.73	44°25'36,45786"	33°43'15,11287"
62	4912882.06	4397413.37	44°25'36,89631"	33°43'18,67726"
63	4912923.67	4397546.96	44°25'38,17942"	33°43'24,74355"
64	4912939.44	4397667.70	44°25'38,63171"	33°43'30,21162"
65	4912930.68	4397795.71	44°25'38,28589"	33°43'35,99169"
66	4912906.81	4397922.91	44°25'37,45096"	33°43'41,72489"
67	4912907.18	4398083.99	44°25'37,38460"	33°43'49,00585"
68	4912908.66	4398132.87	44°25'37,40873"	33°43'51,21620"
69	4912934.19	4398272.35	44°25'38,16766"	33°43'57,53797"
70	4912958.78	4398324.43	44°25'38,93871"	33°43'59,90870"
71	4913049.75	4398625.24	44°25'41,73817"	33°44'13,56732"
<b>Общая площадь: 54,875 га</b>				

Подготовил:  
специалист-эксперт отдела особо охраняемых природных территорий, животного мира и охотничьего хозяйства управления особо охраняемых природных территорий, животного мира, лесного и охотничьего хозяйств Главного управления природных ресурсов и экологии города Севастополя (Севприроднадзора)

Гаврилюк Виктория Александровна

Тел.: 8 (692) 63 69 09

Эл. почта: [oopt@sev.gov.ru](mailto:oopt@sev.gov.ru) , [V.Gavrilyk@sev.gov.ru](mailto:V.Gavrilyk@sev.gov.ru)

Дата составления: 30.01.2018