



ГУБЕРНАТОР ГОРОДА СЕВАСТОПОЛЯ

У К А З

«16» 08.2018

№ 52-УГ

О создании охранной зоны
природного парка регионального
значения «Максимова дача»

В соответствии с федеральными законами от 14.03.1995 № 33-ФЗ «Об особо охраняемых природных территориях», от 10.01.2002 № 7-ФЗ «Об охране окружающей среды», Правилами создания охранных зон отдельных категорий особо охраняемых природных территорий, установления их границ, определения режима охраны и использования земельных участков и водных объектов в границах таких зон, утвержденными постановлением Правительства Российской Федерации от 19.02.2015 № 138, Уставом города Севастополя, законами города Севастополя от 29.09.2015 № 185-ЗС «О правовых актах города Севастополя», от 15.12.2015 № 212-ЗС «Об особо охраняемых природных территориях в городе Севастополе», Положением о природном парке регионального значения «Максимова дача», утвержденным постановлением Правительства Севастополя от 29.04.2016 № 407-ПП, с целью предотвращения неблагоприятных антропогенных воздействий на природный парк регионального значения «Максимова дача» **постановляю:**

1. Создать охранную зону природного парка регионального значения «Максимова дача» на прилегающих к данному природному парку земельных участках площадью 83,1 га.

2. Установить границы охранной зоны природного парка регионального значения «Максимова дача» в соответствии с координатами характерных точек (приложение № 1).

3. Утвердить Положение об охранной зоне природного парка регионального значения «Максимова дача» (приложение № 2).

000382

4. Настоящий Указ вступает в силу по истечении десяти дней после дня его официального опубликования.

5. Контроль за исполнением настоящего Указа возложить на заместителя Губернатора – Председателя Правительства Севастополя Базарова В.В.

Губернатор города Севастополя



Д.В.Овсянников

Приложение № 1
к Указу Губернатора
города Севастополя
от 16.08.2018 № 52-УГ

ГРАНИЦЫ
охранной зоны природного парка регионального значения
«Максимова дача»

Координаты характерных точек границ охранной зоны
природного парка регионального значения
«Максимова дача»

номер точки	Координаты, СК 63		Координаты, WGS-84	
	х	у	х	у
1	4928373,16	4382278,58	44°34'06.14654"	33°32'08.73242"
2	4928433,84	4382403,70	44°34'08.06054"	33°32'14.43667"
3	4928423,51	4382732,58	44°34'07.59031"	33°32'29.33269"
4	4928364,82	4382918,78	44°34'05.61228"	33°32'37.73564"
5	4928278,29	4383136,64	44°34'02.71919"	33°32'47.55678"
6	4928196,16	4383348,58	44°33'59.97085"	33°32'57.11197"
7	4928232,29	4383430,75	44°34'01.10690"	33°33'00.85611"
8	4928150,28	4383512,34	44°33'58.41654"	33°33'04.50508"
9	4928122,76	4383587,89	44°33'57.49363"	33°33'07.91211"
10	4928098,87	4383539,29	44°33'56.74011"	33°33'05.69616"
11	4927989,61	4383587,69	44°33'53.18093"	33°33'07.82530"
12	4927972,36	4383552,47	44°33'52.63690"	33°33'06.21948"
13	4927948,68	4383552,65	44°33'51.86982"	33°33'06.21382"
14	4927895,20	4383556,54	44°33'50.13595"	33°33'06.35885"
15	4927762,32	4383577,59	44°33'45.82313"	33°33'07.23499"
16	4927740,00	4383550,94	44°33'45.11129"	33°33'06.01455"
17	4927696,46	4383562,58	44°33'43.69616"	33°33'06.51651"
18	4927655,96	4383577,90	44°33'42.37795"	33°33'07.18695"
19	4927638,86	4383588,72	44°33'41.81956"	33°33'07.66717"
20	4927607,78	4383617,85	44°33'40.80070"	33°33'08.96877"
21	4927590,86	4383600,02	44°33'40.26010"	33°33'08.15110"
22	4927552,99	4383558,59	44°33'39.05076"	33°33'06.25200"
23	4927574,30	4383534,36	44°33'39.75111"	33°33'05.16670"
24	4927559,21	4383499,99	44°33'39.27667"	33°33'03.60076"
25	4927585,80	4383485,52	44°33'40.14397"	33°33'02.96070"
26	4927565,55	4383452,27	44°33'39.50192"	33°33'01.44250"
27	4927557,19	4383425,35	44°33'39.24235"	33°33'00.21802"
28	4927578,60	4383411,60	44°33'39.94156"	33°32'59.60755"

номер точки	Координаты, СК 63		Координаты, WGS-84	
	х	у	х	у
29	4927599,21	4383406,89	44°33'40.61109"	33°32'59.40617"
30	4927630,89	4383408,99	44°33'41.63634"	33°32'59.51976"
31	4927631,81	4383417,15	44°33'41.66274"	33°32'59.88999"
32	4928076,13	4383432,00	44°33'56.04828"	33°33'00.82173"
33	4928076,97	4383382,53	44°33'56.09610"	33°32'58.58080"
34	4927934,46	4383271,99	44°33'51.52613"	33°32'53.48948"
35	4927952,77	4383226,21	44°33'52.13824"	33°32'51.42594"
36	4927955,82	4383221,16	44°33'52.23913"	33°32'51.19891"
37	4927970,86	4383195,52	44°33'52.73693"	33°32'50.04595"
38	4927987,55	4383103,97	44°33'53.31555"	33°32'45.90770"
39	4927976,83	4383002,47	44°33'53.01042"	33°32'41.30271"
40	4928311,41	4382760,92	44°34'03.94762"	33°32'30.55199"
41	4928266,24	4382660,79	44°34'02.52591"	33°32'25.98897"
42	4928322,90	4382491,89	44°34'04.43081"	33°32'18.36873"
43	4928341,50	4382444,11	44°34'05.05296"	33°32'16.21451"
44	4928234,90	4382333,22	44°34'01.64575"	33°32'11.12868"
45	4928184,82	4382380,08	44°34'00.00436"	33°32'13.22308"
46	4928276,62	4382492,62	44°34'02.93148"	33°32'18.37514"
47	4928264,38	4382501,11	44°34'02.53152"	33°32'18.75277"
48	4928250,43	4382509,31	44°34'02.07629"	33°32'19.11627"
49	4928215,81	4382513,07	44°34'00.95338"	33°32'19.26668"
50	4928160,31	4382576,97	44°33'59.12936"	33°32'22.12996"
51	4928142,21	4382581,41	44°33'58.54126"	33°32'22.32069"
52	4928042,22	4382623,04	44°33'55.28536"	33°32'24.14920"
53	4928044,53	4382615,33	44°33'55.36336"	33°32'23.80120"
54	4928033,81	4382598,36	44°33'55.02314"	33°32'23.02613"
55	4927958,69	4382585,72	44°33'52.59517"	33°32'22.41009"
56	4927930,52	4382625,43	44°33'51.66635"	33°32'24.19301"
57	4927836,37	4382668,84	44°33'48.59886"	33°32'26.10546"
58	4927763,91	4382681,23	44°33'46.24673"	33°32'26.62497"
59	4927646,25	4382798,09	44°33'42.38737"	33°32'31.85145"
60	4927613,58	4382842,70	44°33'41.31072"	33°32'33.85364"
61	4927634,36	4382901,60	44°33'41.95942"	33°32'36.53417"
62	4927506,81	4382985,31	44°33'37.79334"	33°32'40.25278"
63	4927352,50	4383083,82	44°33'32.75432"	33°32'44.62621"
64	4927334,25	4383083,74	44°33'32.16322"	33°32'44.61200"
65	4927232,00	4383157,06	44°33'28.82086"	33°32'47.87428"
66	4927226,97	4383151,35	44°33'28.66031"	33°32'47.61268"
67	4927232,52	4383086,33	44°33'28.86706"	33°32'44.67031"
68	4927391,86	4382974,13	44°33'34.07468"	33°32'39.67966"
69	4927511,78	4382846,45	44°33'38.01181"	33°32'33.96463"
70	4927502,06	4382812,16	44°33'37.71116"	33°32'32.40551"
71	4927467,58	4382821,40	44°33'36.59051"	33°32'32.80418"
72	4927418,15	4382863,51	44°33'34.97203"	33°32'34.68335"
73	4927365,60	4382861,17	44°33'33.27087"	33°32'34.54693"
74	4927287,89	4382879,75	44°33'30.74612"	33°32'35.34369"

номер точки	Координаты, СК 63		Координаты, WGS-84	
	х	у	х	у
75	4927168,22	4382763,09	44°33'26.91818"	33°32'29.98945"
76	4927142,99	4382766,22	44°33'26.09967"	33°32'30.11666"
77	4927123,74	4382746,12	44°33'25.48446"	33°32'29.19496"
78	4926972,13	4382766,29	44°33'20.56539"	33°32'30.02109"
79	4926884,36	4382820,63	44°33'17.70000"	33°32'32.43200"
80	4926874,00	4382816,12	44°33'17.36630"	33°32'32.22170"
81	4926866,40	4382775,36	44°33'17.13698"	33°32'30.37086"
82	4926798,76	4382784,81	44°33'14.94218"	33°32'30.75986"
83	4926732,72	4382834,53	44°33'12.78255"	33°32'32.97397"
84	4926724,29	4382852,28	44°33'12.50215"	33°32'33.77316"
85	4926749,27	4382918,10	44°33'13.28404"	33°32'36.76922"
86	4926800,19	4382989,64	44°33'14.90374"	33°32'40.03945"
87	4926782,62	4383024,30	44°33'14.32027"	33°32'41.59936"
88	4926758,33	4383035,81	44°33'13.52874"	33°32'42.10668"
89	4926729,38	4383034,12	44°33'12.59173"	33°32'42.01334"
90	4926698,65	4383046,37	44°33'11.59129"	33°32'42.55044"
91	4926712,90	4383064,47	44°33'12.04535"	33°32'43.37862"
92	4926816,43	4383196,00	44°33'15.34416"	33°32'49.39696"
93	4926835,82	4383186,26	44°33'15.97626"	33°32'48.96700"
94	4926905,79	4383132,02	44°33'18.26514"	33°32'46.55053"
95	4927018,32	4383250,76	44°33'21.86073"	33°32'51.99493"
96	4926978,48	4383298,07	44°33'20.55063"	33°32'54.11496"
97	4926989,29	4383309,55	44°33'20.89599"	33°32'54.64131"
98	4926971,16	4383326,97	44°33'20.30151"	33°32'55.41990"
99	4926996,74	4383348,63	44°33'21.12104"	33°32'56.41601"
100	4926986,73	4383361,21	44°33'20.79158"	33°32'56.98007"
101	4927059,73	4383381,30	44°33'23.14773"	33°32'57.93267"
102	4927081,52	4383391,66	44°33'23.84920"	33°32'58.41468"
103	4927099,07	4383405,49	44°33'24.41190"	33°32'59.05142"
104	4927132,20	4383440,95	44°33'25.47022"	33°33'00.67713"
105	4927142,27	4383449,54	44°33'25.79282"	33°33'01.07214"
106	4927149,05	4383459,99	44°33'26.00807"	33°33'01.54950"
107	4927153,88	4383473,67	44°33'26.15882"	33°33'02.17205"
108	4927155,68	4383487,70	44°33'26.21127"	33°33'02.80869"
109	4927154,61	4383498,97	44°33'26.17192"	33°33'03.31862"
110	4927151,93	4383509,39	44°33'26.08076"	33°33'03.78910"
111	4927139,21	4383537,67	44°33'25.65696"	33°33'05.06283"
112	4927126,89	4383565,05	44°33'25.24649"	33°33'06.29601"
113	4927146,06	4383606,00	44°33'25.85033"	33°33'08.16232"
114	4927153,78	4383608,94	44°33'26.09916"	33°33'08.30001"
115	4927163,38	4383608,47	44°33'26.41030"	33°33'08.28433"
116	4927171,31	4383604,65	44°33'26.66875"	33°33'08.11590"
117	4927203,38	4383580,60	44°33'27.71755"	33°33'07.04510"
118	4927407,49	4383426,39	44°33'34.39307"	33°33'00.17791"
119	4927337,45	4383482,25	44°33'32.10116"	33°33'02.66776"
120	4927166,15	4383610,81	44°33'26.49905"	33°33'08.39195"

номер точки	Координаты, СК 63		Координаты, WGS-84	
	х	у	х	у
121	4927085,39	4383630,87	44°33'23.87482"	33°33'09.25355"
122	4927004,67	4383721,65	44°33'21.22233"	33°33'13.31884"
123	4926968,56	4383635,32	44°33'20.08878"	33°33'09.38692"
124	4926842,66	4383372,29	44°33'16.12047"	33°32'57.39814"
125	4926790,40	4383295,19	44°33'14.45981"	33°32'53.87511"
126	4926749,42	4383220,32	44°33'13.16357"	33°32'50.45971"
127	4926707,64	4383153,95	44°33'11.83785"	33°32'47.42894"
128	4926616,69	4383021,36	44°33'08.94693"	33°32'41.37001"
129	4926548,55	4382936,32	44°33'06.77506"	33°32'37.47836"
130	4926512,48	4382876,66	44°33'05.63142"	33°32'34.75501"
131	4926474,85	4382810,19	44°33'04.44005"	33°32'31.72231"
132	4926440,04	4382677,09	44°33'03.36750"	33°32'25.67310"
133	4926681,67	4382610,67	44°33'11.22145"	33°32'22.80380"
134	4926856,04	4382615,65	44°33'16.86735"	33°32'23.12996"
135	4926916,24	4382661,94	44°33'18.79817"	33°32'25.26166"
136	4927007,99	4382655,71	44°33'21.77258"	33°32'25.03239"
137	4927097,66	4382656,13	44°33'24.67687"	33°32'25.10317"
138	4927179,04	4382646,37	44°33'27.31684"	33°32'24.70799"
139	4927279,51	4382622,29	44°33'30.58106"	33°32'23.67507"
140	4927335,14	4382638,90	44°33'32.37609"	33°32'24.45966"
141	4927510,08	4382615,76	44°33'38.05205"	33°32'23.51227"
142	4927621,63	4382583,06	44°33'41.67870"	33°32'22.09514"
143	4927652,13	4382571,79	44°33'42.67126"	33°32'21.60214"
144	4927670,48	4382565,23	44°33'43.26834"	33°32'21.31551"
145	4927767,08	4382530,83	44°33'46.41145"	33°32'19.81267"
146	4927951,78	4382456,40	44°33'52.42465"	33°32'16.54687"
147	4927989,84	4382441,08	44°33'53.66374"	33°32'15.87467"
148	4928011,32	4382426,33	44°33'54.36556"	33°32'15.21875"
149	4928053,38	4382420,52	44°33'55.73030"	33°32'14.97972"
150	4928104,39	4382384,28	44°33'57.39746"	33°32'13.36709"
151	4928162,85	4382357,21	44°33'59.30215"	33°32'12.17421"
152	4928227,49	4382306,13	44°34'01.41688"	33°32'09.89697"
153	4928285,68	4382370,78	44°34'03.27510"	33°32'12.85974"
Общая площадь: 83,1 га				

Приложение № 2

УТВЕРЖДЕНО

Указом Губернатора

города Севастополя

от 16.08.2018 № 52-УГ

ПОЛОЖЕНИЕ

об охранной зоне природного парка
регионального значения «Максимова дача»

1. Общие положения

1.1. Настоящее Положение разработано в соответствии с федеральными законами от 14.03.1995 № 33-ФЗ «Об особо охраняемых природных территориях», от 10.01.2002 № 7-ФЗ «Об охране окружающей среды», Правилами создания охранных зон отдельных категорий особо охраняемых природных территорий, установления их границ, определения режима охраны и использования земельных участков и водных объектов в границах таких зон, утвержденными постановлением Правительства Российской Федерации от 19.02.2015 № 138, Законом города Севастополя от 15.12.2015 № 212-ЗС «Об особо охраняемых природных территориях в городе Севастополе», Положением о природном парке регионального значения «Максимова дача», утвержденным постановлением Правительства Севастополя от 29.04.2016 № 407-ПП, и определяет режим охраны и использования земельных участков и водных объектов в границах охранной зоны природного парка регионального значения «Максимова дача» (далее – Природный парк).

1.2. Охранная зона Природного парка (далее – охранная зона) создана в целях предотвращения неблагоприятных антропогенных воздействий на природные комплексы Природного парка.

1.3. Земельные участки, которые включены в границы охранной зоны, у собственников, землепользователей, землевладельцев и арендаторов не изымаются и используются ими с соблюдением режима, установленного настоящим Положением.

1.4. Охранная зона Природного парка учитывается при разработке планов и программ социально-экономического развития города Севастополя и внутригородских муниципальных образований города Севастополя, документов территориального планирования, градостроительной документации по планировке (развитию) территорий, документации градостроительного зонирования, иных видов градостроительной

и землеустроительной документации, схем комплексного использования и охраны водных объектов, лесного плана, лесохозяйственного регламента, проекта освоения лесов и проектной документации лесных участков, документов территориального охотустройства и внутрихозяйственного охотустройства.

1.5. Границы охранной зоны Природного парка обозначаются на местности специальными предупредительными аншлагами и информационными знаками.

2. Местонахождение и описание границ охранной зоны

2.1. Координаты характерных точек границ охранной зоны определены в приложении № 1 к настоящему Положению.

2.2. Границы охранной зоны отображены на схеме границ охранной зоны природного парка регионального значения «Максимова дача» в приложении № 2 к настоящему Положению.

2.3. Площадь охранной зоны – 83,1 га.

3. Режим охраны и использования земельных участков и водных объектов в границах охранной зоны

3.1. Режим охраны и использования земельных участков и водных объектов в границах охранной зоны (далее – режим охранной зоны), установленный настоящим Положением, распространяется на все земельные участки и водные объекты, расположенные в границах охранной зоны.

3.2. В границах охранной зоны хозяйственная деятельность осуществляется в соответствии с требованиями Водного кодекса Российской Федерации, федеральных законов от 14.03.1995 № 33-ФЗ «Об особо охраняемых природных территориях», от 24.04.1995 № 52-ФЗ «О животном мире», от 10.01.2002 № 7-ФЗ «Об охране окружающей среды», Законом города Севастополя от 15.12.2015 № 212-ЗС «Об особо охраняемых природных территориях в городе Севастополе», а также требованиями по предотвращению гибели объектов животного мира при осуществлении производственных процессов, а также при эксплуатации транспортных магистралей, трубопроводов, линий связи и электропередачи, утвержденными постановлением Правительства Российской Федерации от 13.08.1996 № 997, требованиями настоящего Положения.

3.3. В границах охранной зоны запрещается деятельность, оказывающая негативное (вредное) воздействие на природные комплексы Природного парка, в том числе:

1) размещение, проектирование, строительство и эксплуатация объектов, внедрение новых технологий, оказывающих вредное воздействие на экологические системы Природного парка;

2) формирование и/или предоставление земельных участков под застройку и для ведения садоводства, огородничества и дачного

хозяйства (за исключением случаев, предусмотренных постановлением Правительства Севастополя от 16.02.2017 № 129-ПП «Об утверждении Порядка предоставления земельных участков в собственность гражданам Российской Федерации, являвшимся членами садоводческого, огороднического или дачного товариществ или обслуживающего кооператива, созданного до дня принятия Республики Крым в состав Российской Федерации, в городе Севастополе», а также земельных участков, границы которых были сформированы до принятия Республики Крым в состав Российской Федерации);

3) принятие в эксплуатацию зданий, сооружений без обеспечения централизованного водоотведения и канализации;

4) видоизменение ландшафтов;

5) уничтожение травяного и почвенного покрова;

6) рубка древесных насаждений, кустарников и подроста (за исключением древесных насаждений, кустарников и подроста, произрастающих на земельных участках, находящихся в собственности граждан или предоставленных им для индивидуального жилищного строительства, ведения личного подсобного хозяйства, предоставленных садоводческим, огородническим или дачным некоммерческим объединениям граждан) без документов, обосновывающих ее необходимость и допустимость для выполнения целей создания Природного парка, и без согласования с исполнительным органом государственной власти города Севастополя, осуществляющим функции по реализации государственных полномочий города Севастополя в области организации, охраны и функционирования особо охраняемых природных территорий регионального значения (далее – уполномоченный орган);

7) выжигание растительности;

8) размещение отходов;

9) загрязнение охранной зоны вредными веществами, отходами и (или) иное негативное воздействие на охраняемую зону;

10) сброс в водные объекты и на рельеф местности загрязняющих веществ и сточных вод;

11) хранение и/или применение пестицидов и агрохимикатов;

12) проведение археологических раскопок без согласования с уполномоченным органом;

13) разведка и добыча полезных ископаемых, разработка месторождений полезных ископаемых;

14) деятельность, способная изменить гидрологический режим экологических систем Природного парка;

15) интродукция объектов животного и растительного мира;

16) мойка транспортных средств;

17) нанесение надписей и знаков на валунах, обнажениях горных пород;

18) уничтожение и/или повреждение специальных предупредительных аншлагов и информационных знаков.

3.4. В границах охранной зоны разрешается:

- 1) деятельность, направленная на сохранение Природного парка;
- 2) проведение научных исследований, эколого-просветительская деятельность;
- 3) установка специальных предупредительных аншлагов и информационных знаков;
- 4) установка, реконструкция и обслуживание памятных знаков и объектов монументального искусства при условии обеспечения устойчивого функционирования Природного парка;
- 5) туристская и рекреационная деятельность;
- 6) проведение наземных и авиационных работ по тушению лесных и степных пожаров;
- 7) рекультивация нарушенных земель;
- 8) восстановление растительных сообществ;
- 9) строительство, реконструкция и обслуживание инженерных коммуникаций, элементов дорожной и транспортной инфраструктуры;
- 10) традиционное землепользование, включая выпас скота и сенокошение;
- 11) восстановление среды обитания и численности диких животных;
- 12) градостроительная деятельность в соответствии с градостроительными регламентами, не оказывающая вредного воздействия на экологические системы Природного парка.

3.5. В границах охранной зоны хозяйственная деятельность осуществляется с соблюдением положений об охранной зоне и требований по предотвращению гибели объектов животного мира при осуществлении производственных процессов, а также при эксплуатации транспортных магистралей, трубопроводов, линий связи и электропередачи, утвержденных в соответствии со статьей 28 Федерального закона «О животном мире».

3.6. Функции по обеспечению установленного режима охранной зоны выполняет уполномоченный орган, а также государственное учреждение, подведомственное уполномоченному органу, осуществляющее управление Природным парком.

3.7. Собственники, владельцы и пользователи земельных участков, расположенных в границах охранной зоны, а также все иные физические и юридические лица обязаны соблюдать установленный режим охранной зоны и несут за его нарушение административную, уголовную и иную установленную законодательством Российской Федерации ответственность.

Приложение № 1
к Положению об охранной
зоне природного парка
регионального значения
«Максимова дача»

ГРАНИЦЫ
охранной зоны природного парка регионального значения
«Максимова дача»

Координаты характерных точек границ охранной зоны
природного парка регионального значения
«Максимова дача»

номер точки	Координаты, СК 63		Координаты, WGS-84	
	х	у	х	у
1	4928373,16	4382278,58	44°34'06.14654"	33°32'08.73242"
2	4928433,84	4382403,70	44°34'08.06054"	33°32'14.43667"
3	4928423,51	4382732,58	44°34'07.59031"	33°32'29.33269"
4	4928364,82	4382918,78	44°34'05.61228"	33°32'37.73564"
5	4928278,29	4383136,64	44°34'02.71919"	33°32'47.55678"
6	4928196,16	4383348,58	44°33'59.97085"	33°32'57.11197"
7	4928232,29	4383430,75	44°34'01.10690"	33°33'00.85611"
8	4928150,28	4383512,34	44°33'58.41654"	33°33'04.50508"
9	4928122,76	4383587,89	44°33'57.49363"	33°33'07.91211"
10	4928098,87	4383539,29	44°33'56.74011"	33°33'05.69616"
11	4927989,61	4383587,69	44°33'53.18093"	33°33'07.82530"
12	4927972,36	4383552,47	44°33'52.63690"	33°33'06.21948"
13	4927948,68	4383552,65	44°33'51.86982"	33°33'06.21382"
14	4927895,20	4383556,54	44°33'50.13595"	33°33'06.35885"
15	4927762,32	4383577,59	44°33'45.82313"	33°33'07.23499"
16	4927740,00	4383550,94	44°33'45.11129"	33°33'06.01455"
17	4927696,46	4383562,58	44°33'43.69616"	33°33'06.51651"
18	4927655,96	4383577,90	44°33'42.37795"	33°33'07.18695"
19	4927638,86	4383588,72	44°33'41.81956"	33°33'07.66717"
20	4927607,78	4383617,85	44°33'40.80070"	33°33'08.96877"
21	4927590,86	4383600,02	44°33'40.26010"	33°33'08.15110"
22	4927552,99	4383558,59	44°33'39.05076"	33°33'06.25200"
23	4927574,30	4383534,36	44°33'39.75111"	33°33'05.16670"
24	4927559,21	4383499,99	44°33'39.27667"	33°33'03.60076"
25	4927585,80	4383485,52	44°33'40.14397"	33°33'02.96070"
26	4927565,55	4383452,27	44°33'39.50192"	33°33'01.44250"
27	4927557,19	4383425,35	44°33'39.24235"	33°33'00.21802"
28	4927578,60	4383411,60	44°33'39.94156"	33°32'59.60755"
29	4927599,21	4383406,89	44°33'40.61109"	33°32'59.40617"
30	4927630,89	4383408,99	44°33'41.63634"	33°32'59.51976"

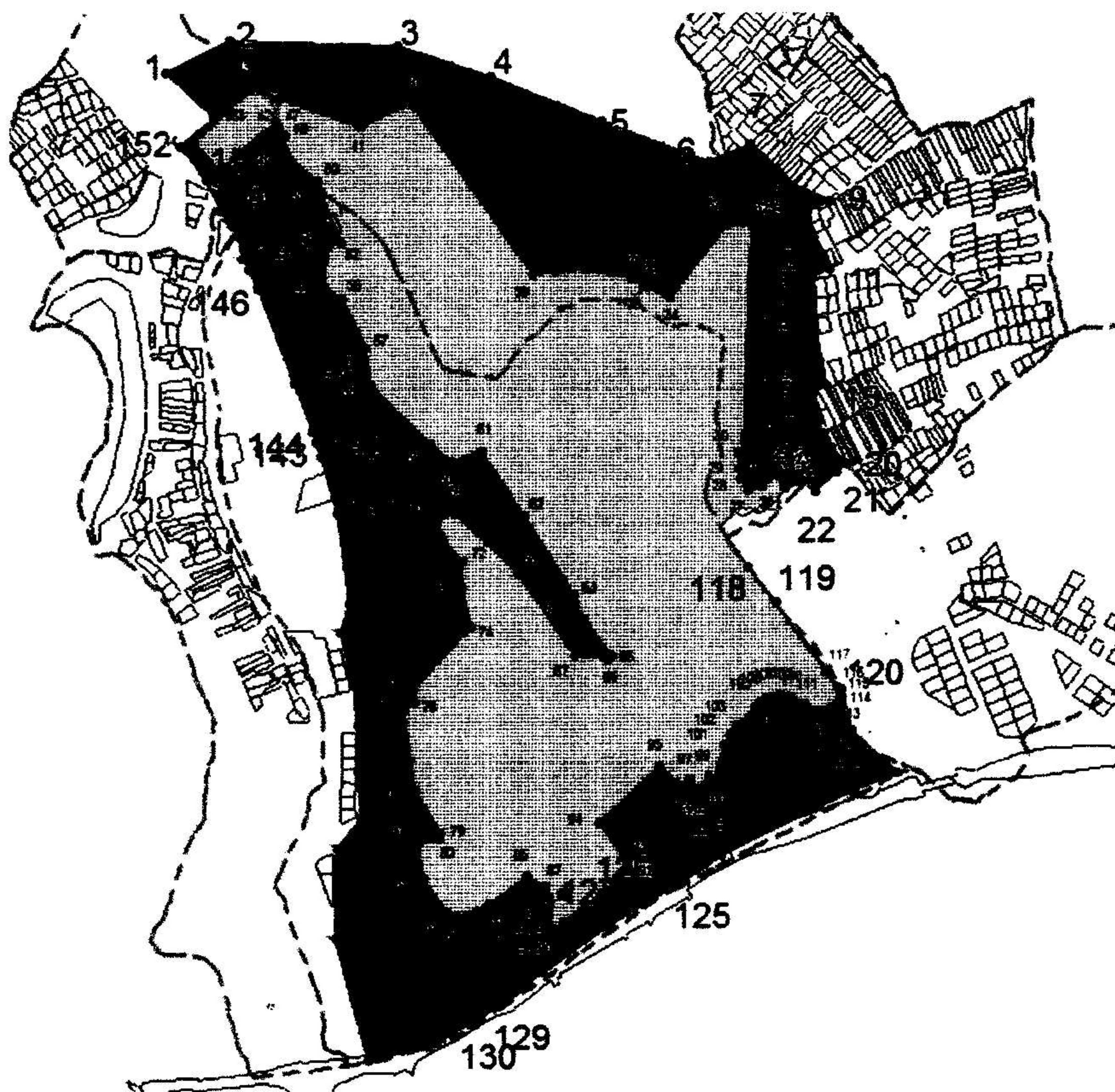
номер точки	Координаты, СК 63		Координаты, WGS-84	
	х	у	х	у
31	4927631,81	4383417,15	44°33'41.66274"	33°32'59.88999"
32	4928076,13	4383432,00	44°33'56.04828"	33°33'00.82173"
33	4928076,97	4383382,53	44°33'56.09610"	33°32'58.58080"
34	4927934,46	4383271,99	44°33'51.52613"	33°32'53.48948"
35	4927952,77	4383226,21	44°33'52.13824"	33°32'51.42594"
36	4927955,82	4383221,16	44°33'52.23913"	33°32'51.19891"
37	4927970,86	4383195,52	44°33'52.73693"	33°32'50.04595"
38	4927987,55	4383103,97	44°33'53.31555"	33°32'45.90770"
39	4927976,83	4383002,47	44°33'53.01042"	33°32'41.30271"
40	4928311,41	4382760,92	44°34'03.94762"	33°32'30.55199"
41	4928266,24	4382660,79	44°34'02.52591"	33°32'25.98897"
42	4928322,90	4382491,89	44°34'04.43081"	33°32'18.36873"
43	4928341,50	4382444,11	44°34'05.05296"	33°32'16.21451"
44	4928234,90	4382333,22	44°34'01.64575"	33°32'11.12868"
45	4928184,82	4382380,08	44°34'00.00436"	33°32'13.22308"
46	4928276,62	4382492,62	44°34'02.93148"	33°32'18.37514"
47	4928264,38	4382501,11	44°34'02.53152"	33°32'18.75277"
48	4928250,43	4382509,31	44°34'02.07629"	33°32'19.11627"
49	4928215,81	4382513,07	44°34'00.95338"	33°32'19.26668"
50	4928160,31	4382576,97	44°33'59.12936"	33°32'22.12996"
51	4928142,21	4382581,41	44°33'58.54126"	33°32'22.32069"
52	4928042,22	4382623,04	44°33'55.28536"	33°32'24.14920"
53	4928044,53	4382615,33	44°33'55.36336"	33°32'23.80120"
54	4928033,81	4382598,36	44°33'55.02314"	33°32'23.02613"
55	4927958,69	4382585,72	44°33'52.59517"	33°32'22.41009"
56	4927930,52	4382625,43	44°33'51.66635"	33°32'24.19301"
57	4927836,37	4382668,84	44°33'48.59886"	33°32'26.10546"
58	4927763,91	4382681,23	44°33'46.24673"	33°32'26.62497"
59	4927646,25	4382798,09	44°33'42.38737"	33°32'31.85145"
60	4927613,58	4382842,70	44°33'41.31072"	33°32'33.85364"
61	4927634,36	4382901,60	44°33'41.95942"	33°32'36.53417"
62	4927506,81	4382985,31	44°33'37.79334"	33°32'40.25278"
63	4927352,50	4383083,82	44°33'32.75432"	33°32'44.62621"
64	4927334,25	4383083,74	44°33'32.16322"	33°32'44.61200"
65	4927232,00	4383157,06	44°33'28.82086"	33°32'47.87428"
66	4927226,97	4383151,35	44°33'28.66031"	33°32'47.61268"
67	4927232,52	4383086,33	44°33'28.86706"	33°32'44.67031"
68	4927391,86	4382974,13	44°33'34.07468"	33°32'39.67966"
69	4927511,78	4382846,45	44°33'38.01181"	33°32'33.96463"
70	4927502,06	4382812,16	44°33'37.71116"	33°32'32.40551"
71	4927467,58	4382821,40	44°33'36.59051"	33°32'32.80418"
72	4927418,15	4382863,51	44°33'34.97203"	33°32'34.68335"
73	4927365,60	4382861,17	44°33'33.27087"	33°32'34.54693"
74	4927287,89	4382879,75	44°33'30.74612"	33°32'35.34369"
75	4927168,22	4382763,09	44°33'26.91818"	33°32'29.98945"
76	4927142,99	4382766,22	44°33'26.09967"	33°32'30.11666"



номер точки	Координаты, СК 63		Координаты, WGS-84	
	х	у	х	у
77	4927123,74	4382746,12	44°33'25.48446"	33°32'29.19496"
78	4926972,13	4382766,29	44°33'20.56539"	33°32'30.02109"
79	4926884,36	4382820,63	44°33'17.70000"	33°32'32.43200"
80	4926874,00	4382816,12	44°33'17.36630"	33°32'32.22170"
81	4926866,40	4382775,36	44°33'17.13698"	33°32'30.37086"
82	4926798,76	4382784,81	44°33'14.94218"	33°32'30.75986"
83	4926732,72	4382834,53	44°33'12.78255"	33°32'32.97397"
84	4926724,29	4382852,28	44°33'12.50215"	33°32'33.77316"
85	4926749,27	4382918,10	44°33'13.28404"	33°32'36.76922"
86	4926800,19	4382989,64	44°33'14.90374"	33°32'40.03945"
87	4926782,62	4383024,30	44°33'14.32027"	33°32'41.59936"
88	4926758,33	4383035,81	44°33'13.52874"	33°32'42.10668"
89	4926729,38	4383034,12	44°33'12.59173"	33°32'42.01334"
90	4926698,65	4383046,37	44°33'11.59129"	33°32'42.55044"
91	4926712,90	4383064,47	44°33'12.04535"	33°32'43.37862"
92	4926816,43	4383196,00	44°33'15.34416"	33°32'49.39696"
93	4926835,82	4383186,26	44°33'15.97626"	33°32'48.96700"
94	4926905,79	4383132,02	44°33'18.26514"	33°32'46.55053"
95	4927018,32	4383250,76	44°33'21.86073"	33°32'51.99493"
96	4926978,48	4383298,07	44°33'20.55063"	33°32'54.11496"
97	4926989,29	4383309,55	44°33'20.89599"	33°32'54.64131"
98	4926971,16	4383326,97	44°33'20.30151"	33°32'55.41990"
99	4926996,74	4383348,63	44°33'21.12104"	33°32'56.41601"
100	4926986,73	4383361,21	44°33'20.79158"	33°32'56.98007"
101	4927059,73	4383381,30	44°33'23.14773"	33°32'57.93267"
102	4927081,52	4383391,66	44°33'23.84920"	33°32'58.41468"
103	4927099,07	4383405,49	44°33'24.41190"	33°32'59.05142"
104	4927132,20	4383440,95	44°33'25.47022"	33°33'00.67713"
105	4927142,27	4383449,54	44°33'25.79282"	33°33'01.07214"
106	4927149,05	4383459,99	44°33'26.00807"	33°33'01.54950"
107	4927153,88	4383473,67	44°33'26.15882"	33°33'02.17205"
108	4927155,68	4383487,70	44°33'26.21127"	33°33'02.80869"
109	4927154,61	4383498,97	44°33'26.17192"	33°33'03.31862"
110	4927151,93	4383509,39	44°33'26.08076"	33°33'03.78910"
111	4927139,21	4383537,67	44°33'25.65696"	33°33'05.06283"
112	4927126,89	4383565,05	44°33'25.24649"	33°33'06.29601"
113	4927146,06	4383606,00	44°33'25.85033"	33°33'08.16232"
114	4927153,78	4383608,94	44°33'26.09916"	33°33'08.30001"
115	4927163,38	4383608,47	44°33'26.41030"	33°33'08.28433"
116	4927171,31	4383604,65	44°33'26.66875"	33°33'08.11590"
117	4927203,38	4383580,60	44°33'27.71755"	33°33'07.04510"
118	4927407,49	4383426,39	44°33'34.39307"	33°33'00.17791"
119	4927337,45	4383482,25	44°33'32.10116"	33°33'02.66776"
120	4927166,15	4383610,81	44°33'26.49905"	33°33'08.39195"
121	4927085,39	4383630,87	44°33'23.87482"	33°33'09.25355"
122	4927004,67	4383721,65	44°33'21.22233"	33°33'13.31884"

номер точки	Координаты, СК 63		Координаты, WGS-84	
	х	у	х	у
123	4926968,56	4383635,32	44°33'20.08878"	33°33'09.38692"
124	4926842,66	4383372,29	44°33'16.12047"	33°32'57.39814"
125	4926790,40	4383295,19	44°33'14.45981"	33°32'53.87511"
126	4926749,42	4383220,32	44°33'13.16357"	33°32'50.45971"
127	4926707,64	4383153,95	44°33'11.83785"	33°32'47.42894"
128	4926616,69	4383021,36	44°33'08.94693"	33°32'41.37001"
129	4926548,55	4382936,32	44°33'06.77506"	33°32'37.47836"
130	4926512,48	4382876,66	44°33'05.63142"	33°32'34.75501"
131	4926474,85	4382810,19	44°33'04.44005"	33°32'31.72231"
132	4926440,04	4382677,09	44°33'03.36750"	33°32'25.67310"
133	4926681,67	4382610,67	44°33'11.22145"	33°32'22.80380"
134	4926856,04	4382615,65	44°33'16.86735"	33°32'23.12996"
135	4926916,24	4382661,94	44°33'18.79817"	33°32'25.26166"
136	4927007,99	4382655,71	44°33'21.77258"	33°32'25.03239"
137	4927097,66	4382656,13	44°33'24.67687"	33°32'25.10317"
138	4927179,04	4382646,37	44°33'27.31684"	33°32'24.70799"
139	4927279,51	4382622,29	44°33'30.58106"	33°32'23.67507"
140	4927335,14	4382638,90	44°33'32.37609"	33°32'24.45966"
141	4927510,08	4382615,76	44°33'38.05205"	33°32'23.51227"
142	4927621,63	4382583,06	44°33'41.67870"	33°32'22.09514"
143	4927652,13	4382571,79	44°33'42.67126"	33°32'21.60214"
144	4927670,48	4382565,23	44°33'43.26834"	33°32'21.31551"
145	4927767,08	4382530,83	44°33'46.41145"	33°32'19.81267"
146	4927951,78	4382456,40	44°33'52.42465"	33°32'16.54687"
147	4927989,84	4382441,08	44°33'53.66374"	33°32'15.87467"
148	4928011,32	4382426,33	44°33'54.36556"	33°32'15.21875"
149	4928053,38	4382420,52	44°33'55.73030"	33°32'14.97972"
150	4928104,39	4382384,28	44°33'57.39746"	33°32'13.36709"
151	4928162,85	4382357,21	44°33'59.30215"	33°32'12.17421"
152	4928227,49	4382306,13	44°34'01.41688"	33°32'09.89697"
153	4928285,68	4382370,78	44°34'03.27510"	33°32'12.85974"
Общая площадь: 83,1 га				

Приложение № 2
к Положению об охранной
зоне природного парка
регионального значения
«Максимова дача»

СХЕМА
границ охранной зоны
природного парка регионального значения «Максимова дача»



-  - территория охранной зоны природного парка регионального значения «Максимова дача»
-  - территория природного парка регионального значения «Максимова дача»