

Утверждаю

должность начальник Главного  
управления природных ресурсов  
и экологии города Севастополя  
Ф.И.О.: Самойлов С.А.  
Дата: 09.04.2018

**Акт**

**лесопатологического обследования № 1**

лесных насаждений Севастопольское лесничество(лесопарк)  
Город федерального значения Севастополь (субъект Российской федерации)

Способ лесопатологического обследования: 1. Визуальный

x
x

2. Инструментальный

**Место проведения**

Участковое лесничество	Урочище (дача)	Квартал (кварталы)	Выдел (выделы)	Площадь, га
Севастопольское	-	4	30	2,7

Лесопатологическое обследование проведено на общей площади 2,7 га.

**1. Визуальное лесопатологическое обследование.\***

Наземное  **х**

Дистанционное

1.1. На площади 0,5 га фактическая таксационная характеристика лесного насаждения соответствует (не соответствует) таксационному описанию (нужное подчеркнуть).

1.2. Лесные насаждения с нарушенной и утраченной устойчивостью выявлены на площади - га:

Участковое лесничество	Урочище (дача)	Площадь, га		Причина ослабления (гибели)
		с нарушенной устойчивостью	с утраченной устойчивостью	
Севастопольское				
Итого:				

Состояние обследованных лесных насаждений приведено в приложениях 1.1 к Акту лесопатологическому обследованию

1.3. В обследованных лесных участках прогнозируется:

Прогноз	Площадь, га
Ослабление лесных насаждений	-
Усыхание лесных насаждений различной степени	-
Развитие очагов вредных организмов	-

1.4. Обнаружено загрязнение лесного участка отходами и выбросами:

промышленными	-
бытовыми	-

**ЗАКЛЮЧЕНИЕ**

Оценка текущего санитарного и лесопатологического состояния лесных насаждений, назначенные профилактические мероприятия по защите лесов, агитационные мероприятия:

**Имеется здоровое насаждение сосны Станкевича полнотой 0,3, а также подрост сосны Станкевича. Насаждение устойчивое. Проведение санитарно-оздоровительных мероприятий не требуется.**

Исполнитель работ по проведению лесопатологического обследования: инженер-лесопатолог, филиала ФБУ "Рослесозащита" ЦЗЛ СК

ФИО Павлов Д.А. Подпись 

\* Раздел включается в акт, в случае проведения лесопатологического обследования визуальным способом.

## 2. Инструментальное обследование лесного участка.\*

2.1. Фактическая таксационная характеристика лесного насаждения соответствует (не соответствует)

(нужное подчеркнуть) таксационному описанию.

2.2. Состояние насаждений:

с нарушенной устойчивостью	2,2
с утраченной устойчивостью	-

причины повреждения:

Верховой пожар 4-10 летней давности, , ,

Заселено (отработано) стволовыми вредителями:

Вид вредителя	Порода	Встречаемость (% заселённых деревьев)	Степень заселения лесного насаждения (слабая, средняя, сильная)
не выявлено			

Повреждено огнём:

Вид пожара	Порода	Состояние корневых лап		Состояние корневой шейки		Подсушивание луба	
		процент повреждённых огнём корней	процент деревьев с данным повреждением	ожог корневой шейки по окружности (1/4; 2/4 ;3/4; более 3/4)	процент деревьев с данным повреждением	по окружности (1/4; 2/4 ;3/4; более 3/4)	процент деревьев с данным повреждением
не							
выявлено							

Поражено болезнями:

Вид болезни	Порода	Встречаемость (% поражённых деревьев)	Степень поражения лесного насаждения (слабая, средняя, сильная)
не выявлено			

2.3. Выборке подлежит 100 % деревьев,

в том числе :

ослабленных	-	% (причины назначения)	-
сильно ослабленных	-	% (причины назначения)	-
усыхающих	-	% (причины назначения)	-
свежего сухостоя	-	% (причины назначения)	0

свежего ветровала	-	%;
свежего бурелома	-	%;
старого ветровала	<b>100,0</b>	%;
старого бурелома	-	%;
старого сухостоя	-	%;
аварийных	-	%;

2.4. Полнота лесного насаждения после уборки деревьев, подлежащих рубке, составит  
Критическая полнота для данной категории лесных насаждений составляет

-  
0,3

### ЗАКЛЮЧЕНИЕ

С целью предотвращения негативных процессов или снижения ущерба от их воздействия назначено:

Участковое лесничество	Урочище (дача)	Квартал	Выдел	Площадь выдела, га	Вид мероприятия	Площадь мероприятия, га	Порода	Запас на выдел, куб. м	Крайние сроки проведения
Севастопольское		4	30	2,7	УНД	2,2	ССТ	3,1	2018
							-	-	
							-	-	
							-	-	
							-	-	

Ведомость перечета деревьев, назначенных в рубку, и абрис лесного участка прилагаются

(приложение 2 и 3 к Акту).

Меры по обеспечению возобновления:

**сохранение молодняка и его опривка по завершении лесосечных работ**

Мероприятия, необходимые для предупреждения повреждения или поражения смежных насаждений:

**своевременный вывоз древесины, очистка от порубочных остатков**

Сведения для расчёта степени повреждения:

год образования старого сухостоя 2013

основная причина повреждения древесины Верховой пожар 4-10 летней давности

Дата проведения обследований 06.09.2017

Исполнитель работ по проведению лесопатологического обследования: инженер-лесопатолог, филиала ФБУ "Рослесозащита" ЦЗЛ СК

ФИО Павлов Д.А.

Подпись 

**Ведомость перечета деревьев назначенных в рубку**  
**Временная пробная площадь № 1**

Субъект Российской Федерации Город федерального значения Севастополь

Лесничество (лесопарк) Севастопольское Урочище(лесная дача) Севастопольское

Квартал 4 Выдел 30 Площадь 2,7 га.

Номер очага вредных организмов - Размер пробной площади 2,2 га га

Таксационная характеристика:

тип леса СОФГД состав ССТ возраст 35

бонитет 3 полнота - запас на га, м<sup>3</sup> 2 возобновление Да

Время и причина ослабления лесного насаждения:

**Верховой пожар 4-10 летней давности**

Тип очага организмов: эпизодический, хронический (подчеркнуть).


Фаза развития очага вредных организмов: начальная, нарастания численности, собственно вспышка, кризис (подчеркнуть).

Состояние лесного насаждения: **с нарушенной устойчивостью**

Намечаемые мероприятия: **Уборка неликвидной древесины**

Исполнитель работ по проведению лесопатологического обследования: инженер-лесопатолог, филиала ФБУ "Рослесозащита" ЦЗЛ СК

Ф. И. О. Павлов Д.А.

Подпись 

Дата составления документа: 14.09.2017

Телефон (8652) 94-41-84

**Ведомость перечега деревьев**

Порода	ССТ											Всего деревьев	
	Количество деревьев по категориям состояния, шт										шт.		
	Ступени толщины, см	I без признаков ослабления	II ослабленные	III сильно ослабленные	IV усыхающие	V - сухостой		Ветровал		Бурелом			
	2	3	4	5	6	7	8	9	10	11	12	13	
8								28			28	100	
12								17			17	100	
16								4			4	100	
20													
24													
28													
32													
36													
40													
44													
48													
52													
56													
60													
64													
68													
72													
76													
80													
84													
88													
92													
96													
100													
<b>Итого</b>	-	-	-	-	-	-	-	49	-	-	49	49	
<b>% деревьев</b>	-	-	-	-	-	-	-	100,0	-	-	100	100,0	
<b>запас</b>	-	-	-	-	-	-	-	3,07	-	-	3,07	3,07	
<b>Итого, %</b>	-	-	-	-	-	-	-	100,0	-	-	-	100,0	

Приложение 1

к акту лесопатологических обследований

Ведомость лесных участков с выявленными несоответствиями таксационным описаниям

Источник данных	Год проведения лесустройства	Номер квартала	Номер выдела	Площадь выдела	Целевое назначение лесов	Категория защитных лесов	Номер лесопатологического выдела	Площадь лесопатологического выдела, га	Таксационные характеристики										Заложено пробных	
									Состав	Порода	Возраст, лет	Средняя высота, м	Средний диаметр, см	Тип леса	ТУМ	Плотота	Бонитет	Запас, м3	Количество, шт	Общая площадь
ТО	2012	4	30	2,7	Защитные леса	ЛЕСОПАРКОВАЯ ЧАСТЬ ЛЕСОВ ЗЕЛЕННЫХ ЗОН	1	2,2	СКР ССТ (сухостой)	-	-	-	-	СОФГД	-	-	3	8 (на выделе, сухостой)	1	2,2
Ф		4	30	2,7	Защитные леса	ЛЕСОПАРКОВАЯ ЧАСТЬ ЛЕСОВ ЗЕЛЕННЫХ ЗОН	1	2,2	СКР ССТ (ветровал)	-	-	-	-	СОФГД	-	-	3	1,4 (ветровал)	1	2,2
ТО	2012	4	30	2,7	Защитные леса	ЛЕСОПАРКОВАЯ ЧАСТЬ ЛЕСОВ ЗЕЛЕННЫХ ЗОН	2	0,5	СКР ССТ (сухостой)	-	-	-	-	СОФГД	-	-	3	8 (на выделе, сухостой)		
Ф		4	30	2,7	Защитные леса	ЛЕСОПАРКОВАЯ ЧАСТЬ ЛЕСОВ ЗЕЛЕННЫХ ЗОН	2	0,5	ССТ	ССТ	35	12	18	СОФГД	-	0,3	3	16 (сырораств.)		

ТО - таксационные описания

Ф - фактическая характеристика лесного насаждения

Исполнитель работ по проведению лесопатологического обследования: инженер-лесопатолог, филиала ФБУ "Рослесозащита" ЦЗЛ СК

ФИО Павлов Д.А. Подпись 



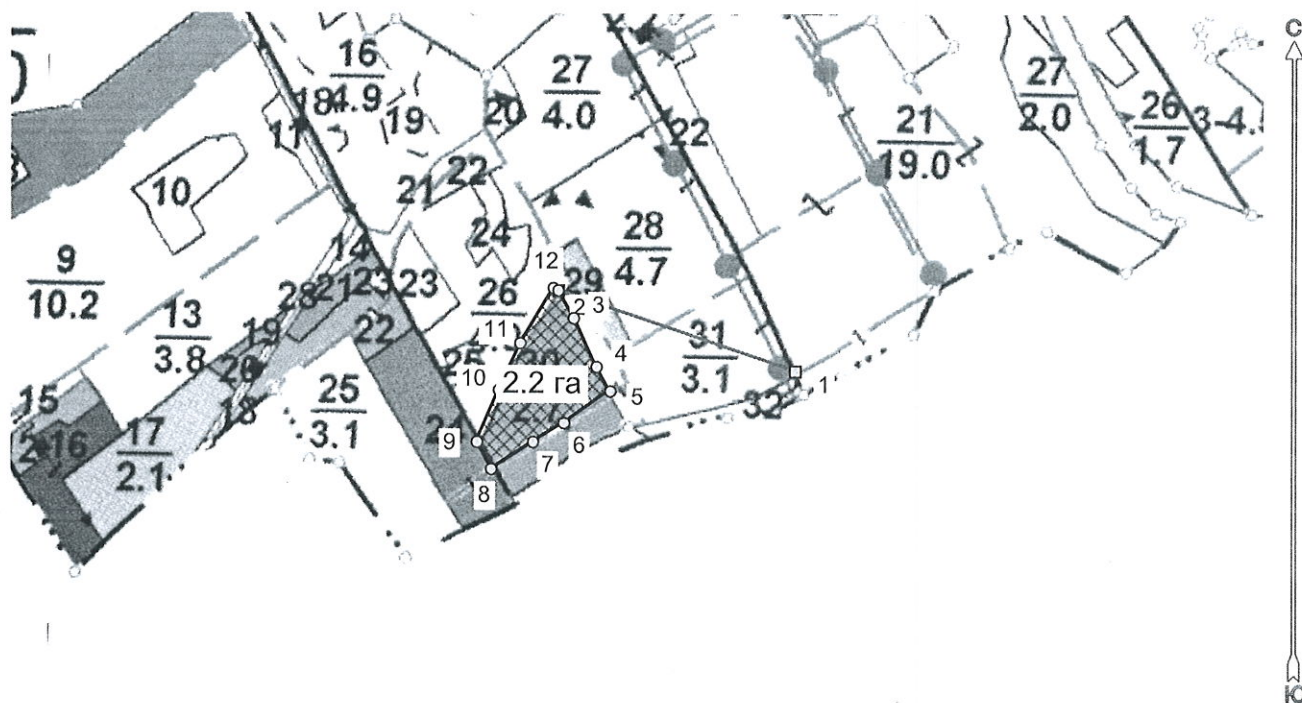




Абрис лесного участка  
обозначенными границами, в лесах, закрепленных за ГКУ «Севастопольское  
лесничество»

Месторасположение лесосеки: Город федерального значения Севастополь  
Юридическое лицо, ведущее лесное хозяйство: Севастопольское лесничество  
Структурное подразделение юридического лица, ведущего лесное хозяйство: Севастопольское  
участковое лесничество, лесной квартал № 4, таксационный выдел № 30, площадь лесосеки 2,2  
га.

Масштаб 1:10000



Условные обозначения:

	Лесосеки
	Привязки
	Привязки неэксплуат. площадей
	Неэксплуатационные участки

Исполнитель: лесопатолог, филиала ФБУ "Рослесозащита" ЦЗЛ СК, Павлов Д.А.

(должность, Ф.И.О., подпись)

\* в таблицах приведены магнитные углы  
(магнитное склонение 0 / не задано)

Экспликация или координаты поворотных точек лесосеки:

Общая площадь: 2,2 га


Эксплуатационная площадь: 2,2 га

Номера точек	Координаты	Румбы линий	Длина, м
1 - 2	33° 30' 44"; 44° 32' 34";	СЗ 71,0°	345,8
2 - 3	33° 30' 29"; 44° 32' 38";	ЮВ 29,0°	43,8
3 - 4	33° 30' 30"; 44° 32' 36";	ЮВ 25,0°	74,2
4 - 5	33° 30' 31"; 44° 32' 34";	ЮВ 29,0°	38,8
5 - 6	33° 30' 32"; 44° 32' 33";	ЮЗ 55,5°	77,7
6 - 7	33° 30' 29"; 44° 32' 32";	ЮЗ 58,0°	50,1
7 - 8	33° 30' 27"; 44° 32' 31";	ЮЗ 57,0°	69,0
8 - 9	33° 30' 25"; 44° 32' 30";	СЗ 27,5°	42,2
9 - 10	33° 30' 24"; 44° 32' 31";	СВ 22,5°	77,4
10 - 11	33° 30' 25"; 44° 32' 33";	СВ 24,5°	71,9
11 - 12	33° 30' 27"; 44° 32' 35";	СВ 31,0°	89,3
12 - 2	33° 30' 29"; 44° 32' 38";	ЮВ 63,5°	7,6

№ выдела	Ленты (круговой площадки) перечета				
	№ ленты (площадки)	длина, м	ширина, м	радиус, м	площадь, га
30	-	-	-	-	-
	-	-	-	-	-
	-	-	-	-	-
Итого:					-

Исполнитель: лесопатолог, филиала ФБУ "Рослесозащита" ЦЗЛ СК, Павлов Д.А.

(должность, Ф.И.О., подпись)



\* в таблицах приведены магнитные углы  
(магнитное склонение 0 / не задано)

ГИС «Лесные ресурсы» Формат 5  
1999-2017. Все права защищены

УТВЕРЖДАЮ:  
Директор ГКУ «Севастопольское лесничество»  
Махибарада В.В.



Акт № 1

несоответствия данных государственного лесного реестра натурному  
обследованию

г. Севастополь

5.04.2018 г.

Начальник отдела лесного хозяйства и ООПТ Бурьянская А.А., инженер по  
лесопользованию 1 категории Плахтий Ю.Ю., лесничий Севастопольского  
участкового лесничества Пуцак О.Н.

При обследовании уточнены данные лесного реестра и установлено:

1. Участок расположен в лесах ГКУ «Севастопольское лесничество», в  
кварталах № 4, выделах № 30 Севастопольского участкового  
лесничества  
Субъект Российской Федерации город федерального значения  
Севастополь  
Муниципальный район Гагаринский
2. Подразделение лесов по целевому назначению Защитные леса
3. Категория защитных лесов Лесопарковая часть лесов зеленых зон
4. Общая площадь участка 2,7 га

в том числе:

лесных земель: 2,7 га.

из них:

покрытых лесной растительностью 0,5 га.

не покрытых лесом 2,2 га.

в том числе несомкнувшихся лесных культур - га.

нелесных земель - га.

из них:

пашни - га.

сенокосы - га.

пастбищ - га.

вод - га.

прочих земель - га.

5. Таксационное описание по материалам государственного лесного  
реестра:

наименование лесничества	№ кварт ала	№ выдел а	площадь , га.	состав насаждения	класс возрас та/ возрас т, лет	боните т	пол нот а	общи й запас древе сины, куб. м.
Севастопольское	4	30	2,7	Скр, Сст (горельник)	-	5А	-	20
Итого			2,7					20

6. Таксационное описание по материалам обследования

наименование лесничества	№ кварт ала	№ выдел а	площадь , га.	состав насаждения	класс возрас та/ возрас т, лет	боните т	пол нот а	общи й запас древе сины, куб. м.
Севастопольское	4	30	2,2	Скр, Сст (валеж)	-	5А	-	1,4
Севастопольское	4	30	0,5	ССТ	36	3	0,3	16
Итого			2,7					17,4

7. Участок \_\_\_\_\_ имеет \_\_\_\_\_ особое защитное значение, выражающееся в следующем: Защитные леса. Лесопарковая часть лесов зеленых зон.

8. Лесохозяйственные особенности участка \_\_\_\_\_ горельник \_\_\_\_\_

9. При составлении акта сделаны следующие замечания и предложения:

Лица, проводившие обследование:

Бурьянская А.А.

(ФИО)

  
(подпись)

Плахтий Ю.Ю.

(ФИО)

  
(подпись)

Пуцак О.Н.

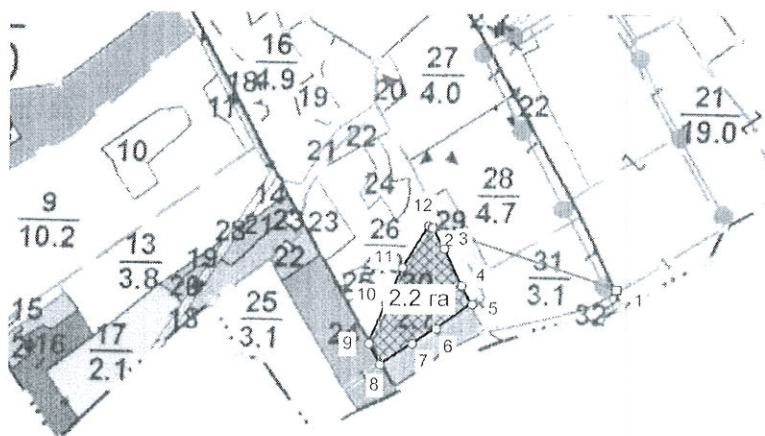
(ФИО)

(подпись)

приложение к акту несоответствия  
данных государственного лесного  
реестра натурному обследованию  
от 11.04.2018 г. № 1

Чертеж лесного участка

(по данным инструментальной съемки границ)



Данные инструментальной съемки границ участка

Номера точек	Координаты	Румба линий	Длина, м
1 - 2	33° 36' 44" 44" 32' 34"	СЗ 71,0°	345,8
2 - 3	33° 36' 29" 44" 32' 38"	ЮВ 29,0°	43,8
3 - 4	33° 36' 38" 44" 32' 38"	ЮВ 25,0°	74,2
4 - 5	33° 36' 32" 44" 32' 38"	ЮВ 29,0°	38,8
5 - 6	33° 36' 20" 44" 32' 32"	ЮЗ 55,5°	77,7
6 - 7	33° 36' 27" 44" 32' 31"	ЮЗ 58,0°	50,1
7 - 8	33° 36' 25" 44" 32' 30"	ЮЗ 57,0°	69,0
8 - 9	33° 36' 24" 44" 32' 31"	СЗ 27,5°	42,2
9 - 10	33° 36' 25" 44" 32' 33"	СВ 22,5°	77,4
10 - 11	33° 36' 27" 44" 32' 35"	СВ 24,5°	71,9
11 - 12	33° 36' 27" 44" 32' 35"	СВ 31,0°	89,3
12 - 2	33° 36' 20" 44" 32' 38"	ЮВ 63,5°	7,6

Подписи:

Лица, проводившие обследование:

Бурьянская А.А.

(ФИО)

(подпись)

Плахтий Ю.Ю.

(ФИО)

(подпись)

Пуцак О.Н.

(ФИО)

(подпись)

СЕБАСТОПОЛЬСЬКЕ ЛІСНИЦТВО ЛІСОПАРКОВА ЧАСТИНА ЛІСІВ ЗЕЛЕНИХ ЗОН

Ви- діл, під- ви- діл	Характеристика дерево- станів, підросту, під- ліску, не закритих лі- совою рослинністю і нелісових земель, до- даткові відомості	Я Еле- мент ро- су ків с	Ви- со- та, см м	Гру- па ді- лі- с ку	Клас бо- ні- те- ту	Тип лі- су (ТЛУ)	Пов- но- та	Запас деревини		%
								на 1 га, куб.м	на ви- длі, за скла- дови клуб.м	
	Висота над рівнем моря 145 м Якість лісових культур - 3 клас Рекреаційна характеристика: ЗАКРИТИ ПРОСТОРИ - ДЕРЕВОСТАНИ ГОРИЗОНТАЛЬНОЇ ЗІМКНУТОСТІ, 5 КЛАС ЕСТЕТИЧНОЇ ОЦІНКИ, 3 КЛАС ПІШОХІДНОЇ ДОСТУПНОСТІ, РЕКРЕАЦІЙНА ОЦІНКА - НИЗЬКА, 3 КЛАС СТІЙКОСТІ, 1 СТАДІЯ ДИГРЕСІЇ Повнота насадження нерівномірна									Господарський захід
27	4.0 РОСАДНИК Висота над рівнем моря 140 м Рекреаційна характеристика: ВІДКРИТИ ПРОСТОРИ З ПОДИНОКИМИ ДЕРЕВАМИ, 5 КЛАС ЕСТЕТИЧНОЇ ОЦІНКИ 7 клас водорегулювання (коэф. 1.01-1.20)									АГРОТЕХНІЧНИЙ ДОГЛЯД
28	4.7 КАМ'ЯНИСТІ РОСИПИ Висота над рівнем моря 145 м Рекреаційна характеристика: ВІДКРИТИ ПРОСТОРИ БЕЗ ДЕРЕВ, 4 КЛАС ЕСТЕТИЧНОЇ ОЦІНКИ 1 клас водорегулювання (коэф. до 0.2)									ПРИРОДНЕ ПОНОВЛЕННЯ
29	0.5 ЗРУБ Висота над рівнем моря 145 м Рік рубки - 2011, наявність пнів - 100 шт/га, діаметр пнів - 24 см Рекреаційна характеристика: ВІДКРИТИ ПРОСТОРИ БЕЗ ДЕРЕВ, 4 КЛАС ЕСТЕТИЧНОЇ ОЦІНКИ									СУЦІЛЬНА САНИТАРНА РУБКА ПРИРОДНЕ ПОНОВЛЕННЯ
30	2.7 ЗГАРИШЕ СУХОСТІЙ ПОШКОДЖЕННЯ ВЕРХОВОЮ ПОЖЕЖОЮ, 2009 року, 85%, сильна ступінь пошкодження Рекреаційна характеристика: ВІДКРИТИ ПРОСТОРИ БЕЗ ДЕРЕВ, 5 КЛАС ЕСТЕТИЧНОЇ ОЦІНКИ									АГРОТЕХНІЧНИЙ ДОГЛЯД
31	3.1 РОСАДНИК Висота над рівнем моря 150 м Рекреаційна характеристика: ВІДКРИТИ ПРОСТОРИ З ПОДИНОКИМИ ДЕРЕВАМИ, 5 КЛАС ЕСТЕТИЧНОЇ ОЦІНКИ 7 клас водорегулювання (коэф. 1.01-1.20)									
32	0.5 ЛІСОВІ КУЛЬТУРИ 7СКРЗТУВ+АШІ Висота над рівнем моря 155 м Рекреаційна характеристика: ЗАКРИТИ ПРОСТОРИ - ДЕРЕВОСТАНИ ГОРИЗОНТАЛЬНОЇ ЗІМКНУТОСТІ, 4 КЛАС ЕСТЕТИЧНОЇ ОЦІНКИ, 3 КЛАС ПІШОХІДНОЇ ДОСТУПНОСТІ, РЕКРЕАЦІЙНА ОЦІНКА - НИЗЬКА, 3 КЛАС СТІЙКОСТІ, 1 СТАДІЯ ДИГРЕСІЇ 7 клас водорегулювання (коэф. 1.01-1.20), Повнота насадження нерівномірна									
33	0.4 ГРУНТОВА ДОРОГА Ширина - 3 м, протяжність - 1,3 км, виділ проїжджий, категорія - 5 Лісогосподарського призначення									
34	0.1 ВОДОПРОВІД Ширина - 2 м, протяжність - 0,4 км, стан задовільний									

