

Утверждаю

ДОЛЖНОСТЬ Начальник Главного

управления природных ресурсов

и животного мира, Севастополя

Ф.И.О.: Вашагинский С.Ю.

Дата: 02.10.2017г.

Акт

лесопатологического обследования № 9

лесных насаждений Севастопольское лесничество(лесопарк)

Город федерального значения Севастополь (субъект Российской Федерации)

Способ лесопатологического обследования: 1. Визуальный

2. Инструментальный

х

Место проведения

Участковое лесничество	Урочище (дача)	Квартал (кварталы)	Выдел (выделы)	Площадь, га
Мекензиевское	-	60	1	1,8

Лесопатологическое обследование проведено на общей площади 1,8 га.

2. Инструментальное обследование лесного участка.*

2.1. Фактическая таксационная характеристика лесного насаждения соответствует (не соответствует) (нужное подчеркнуть) таксационному описанию.

2.2. Состояние насаждений:

с нарушенной устойчивостью	1,8
с утраченной устойчивостью	-

причины повреждения:

Засуха , Близкое залегание коренепроницаемых горизонтов

Заселено (отработано) стволовыми вредителями:

Вид вредителя	Порода	Встречаемость (% заселённых деревьев)	Степень заселения лесного насаждения (слабая, средняя, сильная)
не выявлено			

Повреждено огнём:

Вид пожара	Порода	Состояние корневых лап		Состояние корневой шейки		Подсушивание луба	
		процент повреждённых огнём корней	процент деревьев с данным повреждением	ожог корневой шейки по окружности (1/4; 2/4 ;3/4; более 3/4)	процент деревьев с данным повреждением	по окружности (1/4; 2/4 ;3/4; более 3/4)	процент деревьев с данным повреждением
не выявлено							

Поражено болезнями:

Вид болезни	Порода	Встречаемость (% поражённых деревьев)	Степень поражения лесного насаждения (слабая, средняя, сильная)
не выявлено			

2.3. Выборке подлежит 40,1 % деревьев,

в том числе :

ослабленных	<u> - </u>	% (причины назначения)	<u> - </u>
сильно ослабленных	<u> - </u>	% (причины назначения)	<u> - </u>
усыхающих	<u> - </u>	% (причины назначения)	<u> - </u>
свежего сухостоя	<u> - </u>	% (причины назначения)	<u> - </u>

2. Инструментальное обследование лесного участка.*

2.1. Фактическая таксационная характеристика лесного насаждения соответствует (не соответствует) (нужное подчеркнуть) таксационному описанию.

2.2. Состояние насаждений: **с нарушенной устойчивостью**

1,8

с утраченной устойчивостью

-

причины повреждения: **Засуха , Близкое залегание корненипроницаемых горизонтов**

Заселено (отработано) стволовыми вредителями:

Вид вредителя	Порода	Встречаемость (% заселённых деревьев)	Степень заселения лесного насаждения (слабая, средняя, сильная)
не выявлено			

Повреждено огнём:

Вид пожара	Порода	Состояние корневых лап		Состояние корневой шейки		Подсушивание луба	
		процент повреждённых огнём корней	процент деревьев с данным повреждением	ожог корневой шейки по окружности (1/4; 2/4 ;3/4; более 3/4)	процент деревьев с данным повреждением	по окружности (1/4; 2/4 ;3/4; более 3/4)	процент деревьев с данным повреждением
не выявлено							

Поражено болезнями:

Вид болезни	Порода	Встречаемость (% поражённых деревьев)	Степень поражения лесного насаждения (слабая, средняя, сильная)
не выявлено			

2.3. Выборке подлежит 40,1 % деревьев,

в том числе :

ослабленных	<u>-</u>	% (причины назначения)	<u>-</u>
сильно ослабленных	<u>-</u>	% (причины назначения)	<u>-</u>
усыхающих	<u>-</u>	% (причины назначения)	<u>-</u>
свежего сухостоя	<u>-</u>	% (причины назначения)	<u>-</u>

свежего ветровала	-	%;
свежего бурелома	-	%;
старого ветровала	29,4	%;
старого бурелома	-	%;
старого сухостоя	10,7	%;
аварийных	-	%;

2.4. Полнота лесного насаждения после уборки деревьев, подлежащих рубке, составит
Критическая полнота для данной категории лесных насаждений составляет

-
0,3

ЗАКЛЮЧЕНИЕ

С целью предотвращения негативных процессов или снижения ущерба от их воздействия назначено:

Участковое лесничество	Урочище (дача)	Квартал	Выдел	Площадь выдела, га	Вид мероприятия	Площадь мероприятия, га	Порода	Запас на выдел, куб. м	Крайние сроки проведения
Мекензиевское	-	60	1	1,8	ВСП	1,8	СКР	25,5	2018
							-	-	
							-	-	
							-	-	
							-	-	

Ведомость перечета деревьев, назначенных в рубку, и абрис лесного участка прилагаются

(приложение 2 и 3 к Акту).

Меры по обеспечению возобновления:

сохранение молодняка и его оправка по завершении лесосечных работ

Мероприятия, необходимые для предупреждения повреждения или поражения смежных насаждений:

своевременный вывоз древесины, очистка от порубочных остатков

Сведения для расчёта степени повреждения:

год образования старого сухостоя 2013

основная причина повреждения древесины Засуха

Дата проведения обследований _____

Исполнитель работ по проведению лесопатологического обследования: инженер-лесопатолог, филиала ФБУ "Рослесозащита" ЦЗЛ СК

ФИО Павлов Д.А.

Подпись 

Ведомость перечета деревьев назначенных в рубку
Временная пробная площадь № 1

Субъект Российской Федерации Город федерального значения Севастополь

Лесничество (лесопарк) Севастопольское Уч.лесничество Мекензиевское

Урочище(лесная дача) -

Квартал 60 Выдел 1 Площадь 1,8 га.

Номер очага вредных организмов - Размер пробной площади 1,8 га га

Таксационная характеристика:

тип леса С1ГД состав 10СКР возраст 53

бонитет 5 полнота 0,85 запас на га, м³ 130 возобновление Нет

Время и причина ослабление лесного насаждения:

Засуха

Близкое залегание коренепроницаемых горизонтов

Тип очага организмов: эпизодический, хронический (подчеркнуть).

Фаза развития очага вредных организмов: начальная, нарастания численности, собственно вспышка, кризис (подчеркнуть).

Состояние лесного насаждения: **с нарушенной устойчивостью**

Намечаемые мероприятия: **Выборочная санитарная рубка**

Исполнитель работ по проведению лесопатологического обследования: инженер-лесопатолог, филиала ФБУ "Рослесозащита" ЦЗЛ СК

Ф. И. О. Павлов Д.А.

Подпись 

Дата составления документа: _____

Телефон (8652) 94-41-84

Ведомость перечета деревьев

Порода	СКР												
	Количество деревьев по категориям состояния, шт										Всего деревьев		
	Ступени толщины, см	I без признаков ослабления	II ослабленные	III сильно ослабленные	IV усыхающие	V - сухостой		Ветровал		Бурелом		шт.	в т.ч. подлежит рубке, %
					свежий	старый	свежий	старый	свежий	старый			
1	2	3	4	5	6	7	8	9	10	11	12	13	
8													
12		2				2		18				22	91
16	7	36	35			18		61				157	50
20	1	57	30			16		33				137	36
24		8	4									12	
28													
32													
36													
40													
44													
48													
52													
56													
60													
64													
68													
72													
76													
80													
84													
88													
92													
96													
100													
Итого	8	103	69	-	-	36	-	112	-	-	328	148	
% деревьев	2,4	31,4	21,0	-	-	11,0	-	34,1	-	-	100	45,1	
запас	1,29	22,69	14,16	-	-	6,82	-	18,68	-	-	63,64	25,50	
Итого, %	2,0	35,7	22,3	-	-	10,7	-	29,4	-	-	-	40,1	

Приложение 1

к акту лесопатологических обследований


Ведомость лесных участков с выявленными несоответствиями таксационным описаниям

Лесничество (лесопарк) Уч. лесничество Урочище(лесная дача)	Севастопольское		Мекензиевское		Источники данных	Год проведения лесопроизводства	Номер квартала	Номер выдела	Площадь выдела	Целевое назначение лесов	Категория защитных лесов	Номер выдела лесопатологического	Площадь лесопатологического выдела, га	Таксационные характеристики										Заложено пробных площадей		
	Средняя высота, м	Возраст, лет	Средний диаметр, см	Тип леса										ТУМ	Плотота	Бонитет	Запас, м3	Количество, шт	Общая площадь							
ТО	2012	60	1	1,8	Защитные леса	ЛЕСОПАРКОВАЯ ЧАСТЬ ЛЕСОВ ЗЕЛЕННЫХ ЗОН	1	1,8	1,8	Защитные леса	ЛЕСОПАРКОВАЯ ЧАСТЬ ЛЕСОВ ЗЕЛЕННЫХ ЗОН	1	1,8	Состав	10СКР	СКР	53	8	20	СГД	-	0,85	5	130	1	1,8
Ф		60	1	1,8	Защитные леса	ЛЕСОПАРКОВАЯ ЧАСТЬ ЛЕСОВ ЗЕЛЕННЫХ ЗОН	1	1,8	1,8	Защитные леса	ЛЕСОПАРКОВАЯ ЧАСТЬ ЛЕСОВ ЗЕЛЕННЫХ ЗОН	1	1,8	Состав	10СКР	СКР	58	8	20	СГД	-	0,3	5	35	1	1,8
ТО -	таксационные описания																									
Ф -	фактическая характеристика лесного насаждения																									

Исполнитель работ по проведению лесопатологического обследования: инженер-лесопатолог, филиала ФБУ "Рослесозащита" ЦЭЛ СК

ФИО Павлов Д.А.

Подпись

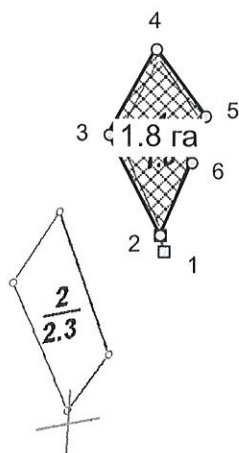




**Абрис лесного участка
обозначенными границами, в лесах, закрепленных за ГКУ «Севастопольское
лесничество»**

Месторасположение лесосеки: Город федерального значения Севастополь
Юридическое лицо, ведущее лесное хозяйство: Севастопольское лесничество
Структурное подразделение юридического лица, ведущего лесное хозяйство: Мекензиевское
участковое лесничество, лесной квартал № 60, таксационный выдел № 1, площадь лесосеки 1,8
га.

Масштаб 1:10000



Условные обозначения:

	Неэксплуатационные участки
	Лесосеки
	Привязки
	Привязки неэксплуат. площадей

Исполнитель: лесопатолог, филиала ФБУ "Рослесозащита" ЦЗЛ СК, Павлов Д.А.

(должность, Ф.И.О., подпись)

* в таблицах приведены магнитные углы
(магнитное склонение 0 / не задано)

Экспликация или координаты поворотных точек лесосеки:

Общая площадь: 1,8 га


Эксплуатационная площадь: 1,8 га

Номера точек	Координаты	Румбы линий	Длина, м
1 - 2	33° 32' 30"; 44° 38' 49";	СЗ 13,0°	22,6
2 - 3	33° 32' 30"; 44° 38' 50";		
3 - 4	33° 32' 27"; 44° 38' 55";	СЗ 26,5°	155,6
4 - 5	33° 32' 30"; 44° 38' 58";	СВ 28,5°	135,2
5 - 6	33° 32' 33"; 44° 38' 55";	ЮВ 36,0°	115,5
6 - 2	33° 32' 32"; 44° 38' 53";	ЮЗ 16,0°	67,1
		ЮЗ 24,0°	109,4

№ выдела	Ленты (круговой площадки) перече́та				
	№ ленты (площадки)	длина, м	ширина, м	радиус, м	площадь, га
1	-	-	-	-	-
	-	-	-	-	-
	-	-	-	-	-
	-	-	-	-	-

Исполнитель: лесопатолог, филиала ФБУ "Рослесозащита" ЦЗЛ СК, Павлов Д.А.

(должность, Ф.И.О., подпись)



* в таблицах приведены магнитные углы
(магнитное склонение 0 / не задано)

ГИС «Лесные ресурсы» Формат 5
1999-2017. Все права защищены.