

Утверждаю

должность начальник Главного  
управления природных ресурсов  
и экологии города Севастополя  
Ф.И.О.: Виноградов О.И.  
Дата: 02.10.2017г.

**Акт**

**лесопатологического обследования № 6**

лесных насаждений Севастопольское лесничество(лесопарк)  
Город федерального значения Севастополь (субъект Российской Федерации)

Способ лесопатологического обследования: 1. Визуальный

2. Инструментальный

x

**Место проведения**

Участковое лесничество	Урочище (дача)	Квартал (кварталы)	Выдел (выделы)	Площадь, га
Мекензиевское	-	57	1	10

Лесопатологическое обследование проведено на общей площади 0,2 га.

## 2. Инструментальное обследование лесного участка.\*

2.1. Фактическая таксационная характеристика лесного насаждения соответствует (не соответствует) (нужное подчеркнуть) таксационному описанию.

2.2. Состояние насаждений: **с нарушенной устойчивостью** **0,2**  
**с утраченной устойчивостью** **-**

причины повреждения:

**Засуха**

Заселено (отработано) стволовыми вредителями:

Вид вредителя	Порода	Встречаемость (% заселённых деревьев)	Степень заселения лесного насаждения (слабая, средняя, сильная)
не выявлено			

Повреждено огнём:

Вид пожара	Порода	Состояние корневых лап		Состояние корневой шейки		Подсушивание луба	
		процент повреждённых огнём корней	процент деревьев с данным повреждением	ожог корневой шейки по окружности (1/4; 2/4 ;3/4; более 3/4)	процент деревьев с данным повреждением	по окружности (1/4; 2/4 ;3/4; более 3/4)	процент деревьев с данным повреждением
не выявлено							

Поражено болезнями:

Вид болезни	Порода	Встречаемость (% поражённых деревьев)	Степень поражения лесного насаждения (слабая, средняя, сильная)
не выявлено			

2.3. Выборке подлежит **19,5 %** деревьев,

в том числе :

ослабленных	-	% (причины назначения)	-
сильно ослабленных	-	% (причины назначения)	-
усыхающих	-	% (причины назначения)	-
свежего сухостоя	-	% (причины назначения)	-

свежего ветровала	-	%;
свежего бурелома	-	%;
старого ветровала	<b>10,9</b>	%;
старого бурелома	-	%;
старого сухостоя	<b>8,6</b>	%;
аварийных	-	%;

2.4. Полнота лесного насаждения после уборки деревьев, подлежащих рубке, составит  
Критическая полнота для данной категории лесных насаждений составляет

0,66  
0,3

### ЗАКЛЮЧЕНИЕ

С целью предотвращения негативных процессов или снижения ущерба от их воздействия назначено:

Участковое лесничество	Урочище (дача)	Квартал	Выдел	Площадь выдела, га	Вид мероприятия	Площадь мероприятия, га	Порода	Запас на выдел, куб. м	Крайние сроки проведения
Мекензиевское		57	1	10	ВСП	0,2	СКР	5,1	2018
							-	-	
							-	-	
							-	-	
							-	-	

Ведомость перечета деревьев, назначенных в рубку, и абрис лесного участка прилагаются

(приложение 2 и 3 к Акту).

Меры по обеспечению возобновления:

**сохранение молодняка и его опривка по завершении лесосечных работ**

Мероприятия, необходимые для предупреждения повреждения или поражения смежных насаждений:

**своевременный вывоз древесины, очистка от порубочных остатков**

Сведения для расчёта степени повреждения:

год образования старого сухостоя 2013

основная причина повреждения древесины Засуха

Дата проведения обследований \_\_\_\_\_

Исполнитель работ по проведению лесопатологического обследования: инженер-лесопатолог, филиала ФБУ "Рослесозащита" ЦЗЛ СК

ФИО Павлов Д.А.

Подпись 

**Ведомость перечета деревьев назначенных в рубку**  
**Временная пробная площадь № \_\_\_\_\_**

Субъект Российской Федерации \_\_\_\_\_ Город федерального значения Севастополь \_\_\_\_\_

Лесничество (лесопарк) \_\_\_\_\_ Севастопольское \_\_\_\_\_ Уч.лесничество \_\_\_\_\_ Мекензиевское \_\_\_\_\_

Урочище(лесная дача) \_\_\_\_\_ - \_\_\_\_\_

Квартал \_\_\_\_\_ 57 \_\_\_\_\_ Выдел \_\_\_\_\_ 1 \_\_\_\_\_ Площадь \_\_\_\_\_ 10 \_\_\_\_\_ га.

Номер очага вредных организмов \_\_\_\_\_ - \_\_\_\_\_ Размер пробной площади \_\_\_\_\_ 0,2 га \_\_\_\_\_ га

Таксационная характеристика:

тип леса \_\_\_\_\_ СИГД \_\_\_\_\_ состав \_\_\_\_\_ 10СКР \_\_\_\_\_ возраст \_\_\_\_\_ 43 / - / - / - / - / - /

бонитет \_\_\_\_\_ 4 \_\_\_\_\_ полнота \_\_\_\_\_ 0,8 \_\_\_\_\_ запас на га, м<sup>3</sup> \_\_\_\_\_ 150 \_\_\_\_\_ возобновление \_\_\_\_\_ Нет \_\_\_\_\_

Время и причина ослабление лесного насаждения:

**Засуха**

Тип очага организмов: эпизодический, хронический (подчеркнуть).


Фаза развития очага вредных организмов: начальная, нарастания численности, собственно вспышка, кризис (подчеркнуть).

Состояние лесного насаждения: **с нарушенной устойчивостью**

Намечаемые мероприятия: **Выборочная санитарная рубка**

Исполнитель работ по проведению лесопатологического обследования: инженер-лесопатолог, филиала ФБУ "Рослесозащита" ЦЗЛ СК

Ф. И. О. \_\_\_\_\_ Павлов Д.А. \_\_\_\_\_

Подпись \_\_\_\_\_  \_\_\_\_\_

Дата составления документа: \_\_\_\_\_ 31.08.2017 \_\_\_\_\_

Телефон \_\_\_\_\_ (8652) 94-41-84 \_\_\_\_\_





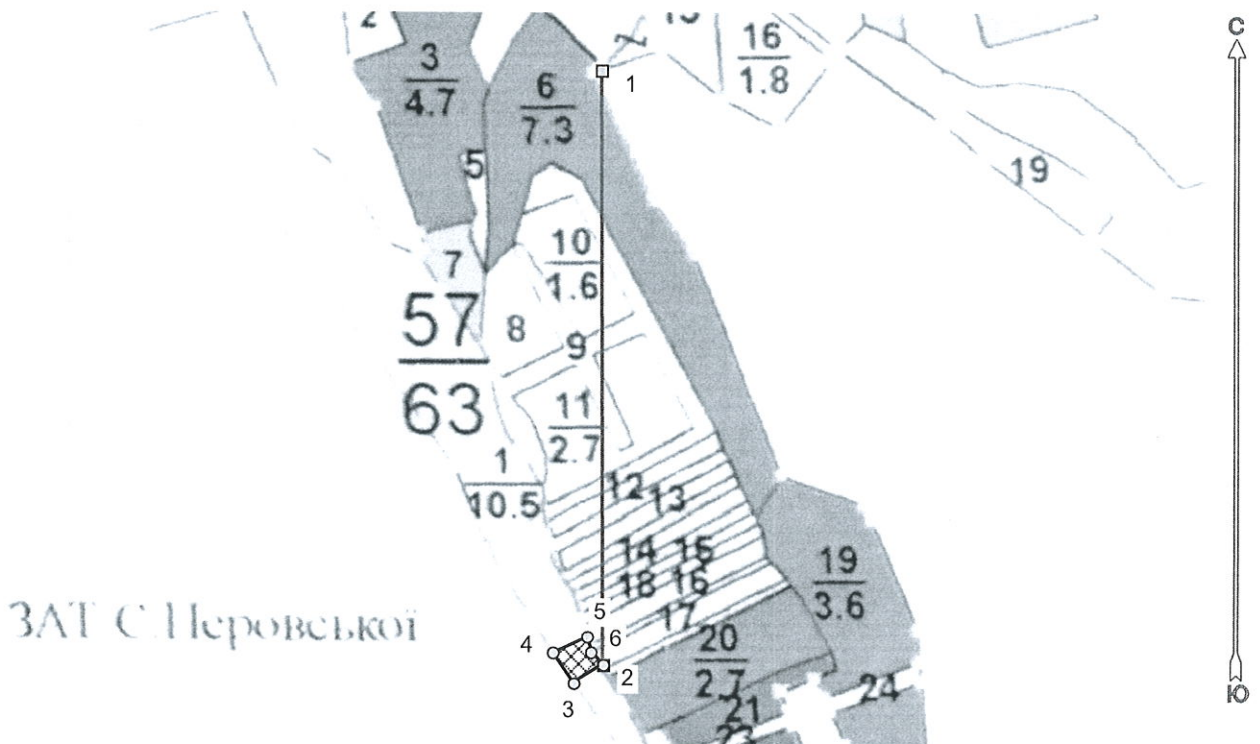




Абрис лесного участка  
с обозначенными границами  
в лесах, закрепленных за ГКУ «Севастопольское лесничество»

Месторасположение лесосеки: Город федерального значения Севастополь  
Юридическое лицо, ведущее лесное хозяйство: Севастопольское лесничество  
Структурное подразделение юридического лица, ведущего лесное хозяйство: Мекензиевское участковое лесничество, лесной квартал № 57, таксационный выдел № 1, площадь лесосеки 0,2 га.

Масштаб 1:10000



Условные обозначения:

	Лесосеки
	Привязки
	Привязки неэксплуат. площадей
	Неэксплуатационные участки

Исполнитель: лесопатолог, филиала ФБУ "Рослесозащита" ЦЗЛ СК, Павлов Д.А.

(должность, Ф.И.О., подпись)

\* в таблицах приведены магнитные углы  
(магнитное склонение 0 / не задано)



Экспликация или координаты поворотных точек лесосеки:

Общая площадь: 0,1 га


Эксплуатационная площадь: 0,1 га

Номера точек	Координаты	Румбы линий	Длина, м
1 - 2	33° 35' 42"; 44° 42' 28";	ЮВ 28,5°	1014,1
2 - 3	33° 36' 04"; 44° 41' 59";		
3 - 4	33° 36' 05"; 44° 41' 58";	ЮВ 33,5°	32,5
4 - 5	33° 36' 03"; 44° 41' 57";	ЮЗ 57,0°	43,6
5 - 2	33° 36' 03"; 44° 41' 58";	СЗ 33,5°	33,6
		СВ 58,5°	43,9

№ выдела	Ленты (круговой площадки) перечета				
	№ ленты (площадки)	длина, м	ширина, м	радиус, м	площадь, га
1	-	-	-	-	-
	-	-	-	-	-
	-	-	-	-	-
	Итого:				-

Исполнитель: лесопатолог, филиала ФБУ "Рослесозащита" ЦЗЛ СК, Павлов Д.А.

(должность, Ф.И.О., подпись)



\* в таблицах приведены магнитные углы  
(магнитное склонение 0 / не задано)

ГИС «Лесные ресурсы» Фотопар 5  
1999-2017. Все права защищены.